

Prefeitura Municipal de Taubaté
Estado de São Paulo

LEI Nº 5.754 , DE 08 DE Setembro DE 2022

Autoria: Prefeito Municipal

Atualiza o Plano Diretor de Turismo do Município de Taubaté.

O PREFEITO MUNICIPAL DE TAUBATÉ

FAZ SABER que a Câmara Municipal aprova e ele sanciona e promulga a seguinte Lei:

Art. 1º Fica atualizado, na forma do Anexo Único desta Lei, o Plano Diretor de Turismo do Município de Taubaté, aprovado pela Lei nº 5.401, de 3 de maio de 2018.

Art. 2º Esta Lei entra em vigor na data de sua publicação.

Prefeitura Municipal de Taubaté, 08 de setembro de 2022, 383º da Fundação do Povoado e 377º da elevação de Taubaté à categoria de Vila.


JOSE ANTONIO SAUD JUNIOR
Prefeito Municipal


ALEXANDRE FERRI
Secretário de Desenvolvimento, Inovação e Turismo

Publicada na Secretaria de Governo e Relações Institucionais, 08 de setembro de 2022.


PAULO DE TARSO CABRAL COSTA JUNIOR
Diretor do Departamento Técnico Legislativo
Resp. pelo exp. da Secretaria de Governo e Relações Institucionais



PLANO DIRETOR DE TURISMO



Sumário

Palavra do Prefeito.....	4
Da realização da revisão.....	5
1. APRESENTAÇÃO	7
1.1 Nossos Sonhos	9
1.2 O Setor Privado e o Turismo. Qual a Importância?	10
1.3 História do Município	12
1.4 Localização Regional e Acessos	28
1.5 Índices e Dados do Município (Estimativas IBGE e Seade).....	33
1.6 Potencial Turístico do Município	34
1.7 Vocação Turística.....	37
1.8 Participação no Desenvolvimento Regional.....	39
1.9 Valorização Ambiental.....	40
1.10 Conselho Municipal de Turismo – COMTUR	42
1.11 Legislação Municipal de Apoio ao Turismo.....	44
2. DIAGNÓSTICO	45
2.1 Inventário Turístico.....	45
2.1.1 Meios de Hospedagem.....	46
2.1.2 Serviços de Alimentação e Equipamentos Gastronômicos	51
2.1.3 Serviço de Informação Turística	60
2.1.4 Outros Serviços de Apoio ao Turista	62
2.1.5 Serviço Médico Emergencial e de Infraestrutura Turística	72
2.2 Atrativos	79
2.2.1 Calendário de Eventos	140
2.2.2 Manifestações Artísticas e Culturais.....	149
2.2.3 Avaliação dos Atrativos Turísticos	158

2.2.3.1 Segmentação turística	159
2.2.3.2 Hierarquização de Atrativos.....	164
2.2.3.3 Análise dos Atrativos	170
2.2.4 Identificação de Rotas, Circuitos e Caminhos Existentes ou Potenciais	177
2.3 Estudo de Demanda Turística	183
3. PROGNÓSTICO	210
3.1 Cenário	210
3.2 Diretrizes para o Desenvolvimento do Turismo	212
3.3 Projetos Propostos	215
3.4 Projetos e Ações em Andamento	218
4. Revisão do Plano Diretor de Turismo.....	220
5. Considerações Finais	222
Referências	223
FICHA TÉCNICA.....	225
Anexos	

Palavra do Prefeito

O Turismo é considerado um dos mais importantes segmentos de negócios do mundo refletindo em diferentes mercados e a cidade de Taubaté apresenta um grande potencial para o desenvolvimento do turismo, cuja atividade pode ser considerada um dos alicerces da economia local. As atividades turísticas, quando planejadas e desenvolvidas, podem trazer benefícios às cidades ou regiões turísticas, como geração de emprego e renda, melhoria da infraestrutura urbana, atração de novos investidores e, conseqüentemente, melhoria da qualidade de vida da população.

Com esse olhar no futuro, se torna oportuno a atualização do Plano Diretor de Turismo da Cidade de Taubaté, de modo a ordenar as ações do Turismo e possibilitar a integração de suas atividades e frentes de atuação.

Taubaté busca se tornar Município de Interesse Turístico - MIT e acessar os recursos destinados pelo Governo Estadual, através do Fundo DADETUR – (Departamento de apoio ao Desenvolvimento dos Municípios Turísticos) para isso, precisa possuir UM PLANO DIRETOR DE TURISMO devidamente atualizado e revisado, conforme preceitua o art. 6º da Lei Complementar nº 1261/2015.

Para a elaboração deste documento revisional, foi vital a participação do Conselho Municipal de Turismo de Taubaté - COMTUR, através de representantes dos segmentos que formam o comércio turístico de nossa cidade, Poder Público e Sociedade Civil que trabalharam para construção deste documento referencial.

Meus agradecimentos ao SENAC - Serviço Nacional de Aprendizagem Comercial de Taubaté, que orientou e capacitou os agentes públicos e demais pessoas que se dedicaram à construção deste plano.

Temos um caminho traçado a seguir, um conjunto de diretrizes a serem trabalhadas, revisitadas, e no futuro, revistas, aprimoradas e atualizadas como parte de um processo contínuo de transformação e desenvolvimento por meio do turismo.

O desafio é grande, mas não mais do que o apreço que temos por nossa amada Taubaté!

José Antonio Saud Júnior

Prefeito de Taubaté

Da Realização da Revisão

O presente trabalho consiste na revisão do Plano 2018. Nos meses de setembro a dezembro de 2021 um grupo de pessoas da prefeitura, entidades privadas e COMTUR, receberam uma capacitação do SENAC Taubaté para o seu desenvolvimento.

Metodologia

Para o desenvolvimento do processo de planejamento foi importante definir uma metodologia de trabalho, para conseguir uniformidade nas informações geradas pelos municípios e assim buscar coerência na análise do cenário local para definir as diretrizes e projetos.

O Plano Diretor de Turismo seguiu uma metodologia adotada pelo Senac São Paulo que, em cada encontro, os participantes seguiam um roteiro básico, apresentado a seguir:

Pessoas responderam individualmente a uma pergunta desafiadora.

Isto é feito sempre no *check in* ou às vezes no início de uma atividade para desenvolver um tema específico.

a) Grupos de no mínimo 4 e máximo 6 pessoas, respondem a uma pergunta desafiadora

Esta ação sempre ocorre, em todos os encontros, para tratar de tema específico.

b) Numa plenária os grupos compartilham o que produziram

Esta ação ocorre em todos os encontros.

c) SENAC aprofunda os conceitos

O mediador ouve a plenária e aprofunda os conceitos e faz todas as conexões necessárias e possíveis entre o que foi falado com a sua própria experiência e conhecimento.

d) SENAC sumariza os resultados do processo de aprendizagem e produção de informações

O mediador resume os aspectos principais que aparecem no processo e que são de interesse para o desenvolvimento do plano estratégico.

e) Grupo Sistematizador trata as informações produzidas e vai inserindo na estrutura do plano

O Grupo sistematizador é formado por um núcleo de pessoas de poder público e da iniciativa privada.

De acordo com as necessidades e status do andamento da revisão de plano, surgiam desafios para os participantes, seja para aprofundar temas ou realizar tarefas que contribuam com o plano.

O plano foi revisto em três grande etapas. A primeira refere-se à Caracterização do município, que relata a sua história e identifica os principais dados sócioeconômicos. A segunda etapa consiste em elaborar o Diagnóstico que compreende o Inventário Turístico, A hierarquização de Atrativos e a Pesquisa de Demanda. E na terceira etapa foi realizado um Cenário do município e a partir dele de definiram as Diretrizes e os Projetos para o próximo triênio.

1. APRESENTAÇÃO

Objetivos do Plano

Planejar e estruturar de forma organizada o conjunto de propostas que irão fomentar o desenvolvimento do turismo no município de Taubaté.

Conseqüentemente, organizar e qualificar a oferta cultural, de lazer e entretenimento, aumentando a competitividade turística do município:

- Propor ações que apoiem e fomentem executivos e diretores de empresas a negócios na Cidade e residentes semanais a trabalho visitarem nossos atrativos;
- Estimular o “Trade” Turístico a se formalizar como pessoa jurídica;
- Capacitar o ‘Trade’ Receptivo;
- Valorizar a Educação Cultural, Histórica, Arquitetônica e Turística do município;
- Organizar empreendimentos para fortalecer a cultura turística no município e, ao mesmo tempo, no novo cenário;
- Estruturar a imagem de Taubaté como um município turístico que valha a pena visitar, indicar e voltar;
- Catalogar os principais atrativos da cidade e deliberar ao executivo melhorias necessárias;
- Iniciar projetos estratégicos de Destinos Turístico Inteligentes;
- Fortalecer a cidade no posicionamento de destino turístico na região;
- Firmar Parcerias Estratégicas para o fortalecimento institucional do Comtur e do Municípios;
- Desenvolver projetos para o desenvolvimento turístico de forma sustentável, inteligente, humano e criativo;
- Realizar levantamento de dados contínuos acerca do turismo na cidade;
- Atualizar o diagnóstico turístico da cidade;
- Trabalhar para cumprir e manter os requisitos de Município de Interesse Turístico (MIT);
- Criar Rotas Turísticas;
- Desenvolver e criar uma marca para cidade;
- Propor leis de incentivo fiscal ao segmento de turismo no município;

- Fomentar eventos, encontros temáticos e fórum acerca do turismo, suas tendências e necessidades.

1.1 Nossos Sonhos

- Que toda nossa riqueza e legado histórico sejam levados nas experiências dos turistas que aqui estiverem e que nós respeitemos a nossa “memória” como a Antiga Estrada Real Taubaté/Paraty e o Museu Industrial Taubaté;
- Que o turista encontre uma cidade agradável, bem arborizada, boas calçadas, uma cidade que conheça e valorize sua história e atue como um agente receptivo com ótimo acolhimento;
- Que possam ser exploradas as diferentes vertentes turísticas da cidade como histórico, cultural, rural, negócios, religioso, gastronômico, entre outras;
- Que tenhamos sempre Informações turísticas de qualidade, mão de obra qualificada;
- Conseguirmos gerar de renda e novas perspectivas além da indústria;
- Que o município esteja incluído nos destinos turísticos nacionais e internacionais;
- Que a exploração seja de forma sustentável de todos os recursos inerentes às nossas raízes (turismo rural, festivais da cidade, Monteiro Lobato, Mazzaropi);
- Que haja engajamento efetivo do poder público e de toda a sociedade civil para o desenvolvimento do turismo;
- Que o turismo fomente a economia local;
- Sempre trabalhar na diversidade cultural como identidade do município.

Sabendo que tais ações só podem andar em consonância com os poderes: Público e Privado, os sonhos para que Taubaté seja referência em um turismo inclusivo, cheio de experiências que tragam à memória dos turistas não somente o lembrar da infância pelas histórias de Monteiro Lobato, e sim por uma soma de ações que sugerem ordenamento da cidade, qualidade dos serviços prestados, hospitalidade, segurança, equipamentos acessíveis, bem cuidados e acima de tudo a atuação em conjunto de toda uma cidade que sabe de seu legado histórico cultural e que faz uso de sua imagem com respeito, confiabilidade e zelo para o turismo regional.

1.2 O Setor Privado e o Turismo. Qual a Importância?

- É o setor privado quem propriamente faz o turismo. Enquanto o poder público fornece as condições de fomento e regulação, é o setor privado quem atua no contato direto com o turista e consegue chegar aonde o poder público, por diversos motivos, não consegue atuar.
- O setor privado visa a importância do turismo para trazer riqueza; emprego e renda; economia; promoção do município como destino turístico;
- Quando existe diálogo e articulação com o poder público, é capaz de contribuir com a construção coletiva de ordenamentos e direcionamentos das políticas públicas;
- É fundamental para o crescimento econômico e social do município através da geração de emprego e renda e também pela arrecadação de impostos;
- Promove a competitividade entre seus pares e, com isso, incentiva a melhoria contínua dos empreendimentos e serviços prestados aos turistas;
- Tem as condições para executar e apresentar novas tecnologias, projetos, investimentos e eventos capazes de gerar fluxo turístico para a cidade e melhorar as condições de atendimento ao turista;
- Colabora com a identificação dos "pontos fracos" e das melhorias necessárias que por vezes o poder público não consegue perceber;
- Consegue promover e atrair turistas para os destinos e atrativos turísticos do município;
- Contribui com a formação para o turismo e capacitação dos trabalhadores do setor;
- É o setor que pode se organizar entre si (hotéis, gastronomia, receptivos, guias, etc) criando uma rede de recepção e atendimento ao turista.

1.2.1 A relevância do Setor Privado no Turismo:

- Mostrar que temos turismo em Taubaté – histórico; pedagógico; cultural; rural; religioso;
- Geração de empregos, com competitividade;
- Recolhimento de impostos;
- Investimos;

- Organização;
- Gestão com foco em resultados;
- Entrada de divisas;
- Melhoria da estrutura urbana e rural;
- Articulação; complemento entre público e privado; sinergia;
- Suprir à deficiência do Setor Público;
- Abrir espaço onde o público não entra;
- Vontade para formatar os meios para o público atuar.

1.3 História do Município

Para um domínio mais abrangente da gênese da História de Taubaté se faz necessário recuar para os primórdios da História da cidade de São Paulo.

Segundo Richard M. Morse:

“São Paulo teve duas fundações. Uma foi Santo André da Borda do Campo, a povoação dispersa de barro e sapé construída por João Ramalho; outra foi à missão jesuítica e seu colégio estabelecido, em 25 de janeiro de 1554, numa colina estratégica, na confluência do Anhangabaú e do Tamanduateí”.



Figura 1
Fonte Google

Em 1560, Santo André requereu sua transferência para o sítio de São Paulo; e a fusão se completou plenamente em 1562.

A dominação do colono, em detrimento das nações brasílicas, não foi nada fácil. Pela necessidade imediata e premente de mão de obra foram organizadas as bandeiras escravistas que, embrenharam nas selvas em busca dos indígenas que, por sua vez, revidaram com contínuos e ferozes ataques.

Os frequentes surtos de pestes: bexiga (varíola), sarampo, febre amarela, disenterias (febres ou enfermidade dos catarrros); os sucessivos conflitos entre os colonos e os jesuítas; a má distribuição e o mau uso das terras provocando, principalmente, o flagelo da fome, impulsionaram inúmeras levas de migrações para regiões relativamente adjacentes à vila de São Paulo.

A síntese da situação se resume nas palavras de Sérgio Buarque de Holanda:

“A atração exercida por áreas espaçosa e vestidas de mato grosso, o acesso mais fácil à mão de obra indígena, que nessas áreas se pode empregar, além do mais, fora do alcance direto das justiças civis e das censuras eclesiásticas, a

*imunidade relativa a opressão e punições que naturalmente confere a assistência em paragem erma, tudo isso, vai somar-se, como estimulante enérgico àqueles fatores. Partir, para tal gente, é fugir à inanição ameaçadora e em muitos casos é fugir também a vinditas, rancores e extorsões”.*¹

E assim, essas levas de colonizadores começaram a adentrar a região do Vale do Paraíba, São Paulo.

Em 1596, o governador geral do Brasil, D. Francisco de Sousa, incumbiu Martim Correia de Sá da chefia de uma bandeira, que, saindo do Rio de Janeiro, aportou em Paraty, subiu a serra do Mar e, por uma trilha indígena, alcançou a região valeparaibana. Desse ponto, atravessando a garganta do Piracuama, prosseguiu em direção à lendária Sabaraboçu. Posteriormente, esse caminho, muito percorrido, transformou-se em uma antiga estrada que serviu ao tráfego e comércio interno entre a cidade do Rio de Janeiro e as vilas de Parati e Taubaté; quando se achou ouro nas Gerais, a estrada foi usada como escoadouro do metal precioso, ensejando a criação da Casa de Fundação, em Taubaté.

Após o período aurífero, esse caminho foi cada vez menos frequentado, supondo-se até que não mais existisse atualmente.

Esse caminho, anterior ao caminho velho, é conhecido pelos historiadores como o antiquíssimo caminho do Rio de Janeiro. Atualmente, é o único trecho da Estrada Real Paulista, estudado e mapeado; existe até hoje, com sua via carroçável por onde podem transitar carros e veículos afins.²

*“Antes de fazer-se o de Garcia Rodrigues o mais trilhado era o caminho velho, de PARATY e TAUBATÉ, que podia percorrer todo em, menos de trinta (30) dias, marchando neste caso de Sol a Sol, e ainda aqui se dispensava o trajeto pela Vila de São Paulo”*³

As terras compreendidas pela região valeparaibana faziam parte da Capitania de Itanhaém e eram propriedades da Condessa de Vimieiro. Com a dispersão

¹ Holanda, Sérgio Buarque *Movimentos da População em São Paulo no século XVII* – Revista do Instituto de Estudos Brasileiros – 1, 1966, p 92

² Mariotto, Lia Carolina Prado Alves *Em busca de um roteiro esquecido: o caminho entre as vilas de Parati e Taubaté*. Filologia e Linguística Portuguesa 10/11. Universidade de São Paulo – Faculdade de Filosofia, Letras e Ciências Humanas, Departamento de Letras Clássicas e Vernáculas, São Paulo, 2008/2009 – p 317

³ Holanda, Sérgio Buarque *Movimentos da População em São Paulo no século XVII* – Revista do Instituto de Estudos Brasileiros – 1, 1966, p 76

daquelas levas de pessoas em direção ao Vale do Paraíba, sua proprietária “ordenou o povoamento oficial das terras e sertões do Paraíba com distribuição, registro e posse de sesmarias.”⁴

Essas terras foram desbravadas e povoadas por inúmeras famílias vindas da Vila de São Paulo capitaneadas pelo bandeirante Jaques Félix. As primeiras sesmarias doadas em nome de Jaques Félix e seus filhos Domingos Dias Félix e Belchior Félix, data de 1628. Posteriormente, pela provisão de “1636, foi autorizada a penetração do sertão de Taubaté a fim de descobrir minas, pacificar índios e demarcar as terras da Condessa de Vimieiro, Da. Mariana de Sousa Guerra, cujos limites até então eram desconhecidos”⁵



Figura 2
Fonte Google

Por nova provisão, datada de 1639, ficava estabelecido a doação de terras de sesmarias a todas famílias que mostrassem interesse em vir povoar a região.

Assim, paulatinamente, ao longo desses anos formou-se um povoado que finalmente no ano de 1645, foi elevado à condição de Vila. Surgiu então a primeira Vila da região valeparaibana: a VILA DE SÃO FRANCISCO DAS CHAGAS DE TAUBATÉ.

Sérgio Buarque de Holanda brilhantemente descreve como nascia uma povoação: “O advento em número maior de novos casais já deve sugerir o bom êxito do estabelecimento, que, no entanto, só se fará considerável a partir do momento em que nele fabriquem Igreja. Mas não se espere provisão de Capela Curada antes de achar-se o sítio razoavelmente povoado e com renda regular, mesmo porque não haverá de despachar o Ordinário qualquer petição com tal objeto antes de

⁴ Abreu, Maria Morgado de Taubaté – *De Núcleo Irradiador de Bandeirismo a Centro Industrial e Universitário do Vale do Paraíba* Editora Santuário, 1985, p 17

⁵ Idem p 18, apud Guisard Filho, 1938: 18/19

assegurar-se de ali existirem recursos para conhecenças ou aleluias e pé de altar capazes de sustentar uma Cura de almas ou ainda pessoa abonada para Padroeira do Templo e que se obrigue a dotá-la com aquela decência que pede o santo ministério. Seja como for é de começos como esse que irá nascer depois muita vila, ainda quando a afluência de moradores numerosos e sua vontade de aglutinar-se em POVOADO possam vir de causas menos devotas. Para organizar-se, entretanto, o aglomerado espontâneo em ENTIDADE MUNICIPAL, era mister que atendesse a requisitos complicados, morosos e nem sempre coerentes, pois se nos primeiros tempos bastava agasalar um mínimo de 30 cabeças de casal.⁶

Entre os primeiros povoadores de Taubaté encontram-se uma plêiade de bandeirantes tais como:

- **Antônio Delgado de Escobar** – paulista, filho de João Delgado de Escobar e de sua mulher Beatriz Ribeiro, foi o sertanista dos primeiros descobridores de ouro nas Minas Gerais. Faleceu nessa lida e foi **inventariado em Taubaté**, em 1708, estando casado com Inês Gil;

- **Antônio Delgado de Escobar (filho)** – filho de Antônio Delgado de Escobar e de sua mulher Inês Gil, foi com seus pais, antes de 1698, para as Minas Gerais, largando as terras que tinha junto ao rio Una, na ambição de minerar ouro. Foi casado com Antônia Furtado e **faleceu em Taubaté**, em 1715;

- **Antônio de Faria Albernaz** - capitão paulista que tomou parte na bandeira de 1636, chefiada por Antônio Raposo Tavares e que talou a região do Tape, no Rio Grade do Sul. Foi casado e **faleceu em Taubaté**, em 1663;

- **Bartolomeu da Cunha Gago** – tomou parte da expedição de Fernão Dias Pais, ao encalço da Sabaraboçú, saída de São Paulo em 1674, e segundo alguns escritores foi o primeiro que nessa diligência cuidou de procurar ouro, tendo encontrado alguma porção em 1680. Foi casado com Maria Portes de El-Rey, filha de João Portes de El-Rey e **faleceu em Taubaté**, em 1685, deixando geração;

- **Carlos Pedroso da Silveira** – famosíssimo personagem da História do Brasil Colonial foi Provedor da Casa de Fundação de Taubaté. **Faleceu assassinado numa emboscada, na vila de Taubaté**;

- **Domingos Rodrigues do Prado** – certamente uma das mais características

⁶ Holanda, Sérgio Buarque *Movimentos da População em São Paulo no século XVII* – Revista do Instituto de Estudos Brasileiros – 1, 1966, p 92

figuras do paulista antigo, altivo, insubmisso e desassombrado. **Nasceu em Taubaté**, filho do homônimo Domingos Rodrigues do Prado, o Longo e de Violante Cordeiro de Siqueira.

Figura entre os primeiros descobridores de Minas Gerais. Faleceu em 1738, a caminho de São Paulo. (As biografias foram extraídas da fonte abaixo relacionada) ⁷.

Esse rol poderia ser listado de A/Z, mas, no momento, não caberia um inventário completo.

A Vila de Taubaté tornou-se a base de penetração para as regiões além Mantiqueira, conhecida como os sertões dos Cataguás, de onde chegavam notícias da presença de metais preciosos. Reportando-se à coleção de notícias dos primeiros descobrimentos das minas na América, contidas no Códice Costa Matoso.⁸Sabe-se que no ano de 1693, Antônio Rodrigues de Arzão descobriu o tão procurado metal precioso.

A partir dessa data Taubaté tornou-se o centro irradiador de povoamento dos sertões mineiros.

Antônio Rodrigues Arzão, Carlos Pedroso da Silveira, Manoel Borba Gato, Manoel Mendes do Prado, Bartolomeu da Cunha Gago, Manuel Garcia Velho, Tomé Portes Del Rei, Antônio Garcia da Cunha, Bartolomeu Bueno da Silveira, João de Siqueira Afonso, Miguel Garcia Velho e tantos outros, foram taubateanos ou moradores da Vila de Taubaté que semearam cidades nas Minas Gerais.

Seguiu-se, então, a fundação, por taubateanos ou moradores da Vila de São Francisco das Chagas – das seguintes dezoito (18) cidades mineiras⁹: Sabará, Mariana, Pouso Alto, Baependi, Campanha, Pitangui, Itaverava, Ouro Preto, Antônio Dias, São João Del Rei, Tiradentes, Carrancas, Piranga, Aiuruoca, Caxambu, Itabira, Delfim Moreira e Itutinga.

Em 1789, interrompeu na Capitania de Minas Gerais, um movimento de natureza separatista propondo a instalação de uma república no Brasil. Esse movimento ficou conhecido como a Inconfidência Mineira.

Um dos mentores intelectuais deste movimento foi o Padre Carlos Correia de Toledo e Melo, vigário colado da freguesia de Santo Antônio da vila de São José. Era taubateano, filho do Timóteo Correa de Toledo, o fundador da Capela do Pilar. Teve seus irmãos o Sargento Mor Luiz Vaz de Toledo Piza e Bento Cortez de Toledo como companheiros nessa rebelião.

⁷ Carvalho Franco, Francisco de Assis – Dicionário de Bandeirantes e Sertanistas do Brasil.

⁸ Coleção Mineira Livro Códice Costa Matoso – Fundação João Pinheiro (FJP)

⁹ Fontes: Leite, Mario Paulistas e Mineiros plantadores de Cidades 1961 Enciclopédia dos Municípios Brasileiros – IBGE 1958

Ortiz, José Bernardo São Francisco das Chagas de Taubaté – livro 2º- Taubaté Colonial – 1988

Antonil, André João – Cultura e Opulência do Brasil

Padre Carlos foi degredado para Portugal, Luiz Vaz para África (Cambebe), e Bento Cortez refugiou-se para o sul do país. Anos depois, faleceu em Taubaté como Vigário Colado da vila.

Em fins do século XVIII, Taubaté (...) *Como São Paulo, sofreu de sangria demográfica, consequência do próprio bandeirismo que lhe dera projeção. Apesar disso, com vida econômica mais próspera, com posição já esboçada de capital da região*”(...) ¹⁰

Em 1815, já no século XIX, o Brasil foi elevado a Reino Unido a Portugal e Algarves e, em 1808, a família real portuguesa transferiu-se para o Brasil.

Terminava aí o período Colonial do Brasil e iniciava-se um novo período: Período Imperial.

Viajantes estrangeiros como Spix e Martius (1818), Saint-Hilaire (1822), Debret (1827) deixaram registros sobre Taubaté, como sendo uma das mais importantes vilas de toda a província de São Paulo, onde os habitantes mostravam maior riqueza e abundância, assim como civilidade e cortesia.

Em 1822, o Príncipe Regente D. Pedro iniciou sua famosa caminhada até a cidade de Santos, passando pelo Vale do Paraíba:

*“Jovens de Taubaté, pertencentes às suas mais prestigiosas famílias, incorporaram-se também à Guarda de Honra do Príncipe D. Pedro, a fim de lhe prestar apoio político e proteção militar durante o decorrer de sua importante viagem à Província de São Paulo. Taubateanos de nascimento, ou de adoção, que estiveram presentes no momento da proclamação da Independência: Bento Vieira de Moura, Fernando Gomes Nogueira, Flavio Antônio de Andrade (natural de Paraibuna), Francisco Xavier de Almeida, João José Lopes (português de nascimento), Manoel Marcondes do Amaral, Rodrigo Gomes Vieira, Vicente da Costa Braga.”*¹¹

Antecedendo a chegada do Príncipe Regente a Taubaté, em 21/08/1822, houve uma troca de correspondências entre os religiosos franciscanos, a Câmara de Taubaté e o clero secular expressando o apreço e admiração da gente taubateana à pessoa de D.Pedro. O portador da mensagem do clero secular foi o padre Antônio Moreira da Costa, que posteriormente tornou-se Vigário Capelão da Guarda de

¹⁰ Müller, Nice Lecocq *Taubaté – Estudos de Geografia Urbana. Separata da “Revista Brasileira de Geografia” N. ° 1 – Ano XXVII – janeiro/março de 1965.* Rio de Janeiro, Instituto Brasileiro de Geografia e Estatística, Conselho Nacional de Geografia, 1965, p82

¹¹ Abreu, Maria Morgado de – *Taubaté e o 07 de setembro – Jornal “Tribuna” – 07/08/1980 – Taubaté/SP*

Honra e Comendador da Ordem de Cristo.

Para a chegada de Sua Alteza o Príncipe Regente D. Pedro grandes festas foram programadas em sua honra. Além da hospedagem, seguida de recepção na residência do Cônego Antônio Moreira da Costa, S.A.R. recebeu efusiva manifestação do povo. À noite, no cerimonial do beija-mão, desfilou na presença real representantes da melhor sociedade local.

A rua até então denominada Rua do Gado, em sua homenagem passou a se chamar Rua do Príncipe, hoje Rua XV de Novembro. À sua Guarda de Honra, formada em Pindamonhangaba, foram incorporados mais oito elementos de escola da sociedade taubateana. Para atender o acolhimento de D. Pedro foram autorizados vários melhoramentos pela Câmara.

“Pelos registros em jornais da época (Hemeroteca da Divisão de Museus, Patrimônio e Arquivo Histórico de Taubaté), nota-se que a vida, sociocultural se intensifica, com a vinda de companhias de teatro que se apresentam no teatro São João, além das apresentações das companhias locais. As corporações musicais “Filarmônica Taubateense” e “João do Carmo” participam ativamente de festas religiosas e profanas. Agremiações artísticas e literomusicais ampliam as opções de lazer. (...) No campo educacional, os conceituados colégios São João Evangelista (1862) e Nossa Senhora do Bom Conselho (1879), frequentados por alunos da cidade e de outras regiões, proporcionam melhoria no nível do ensino e prestígio para Taubaté.”¹²

Em novembro de 1864, eclodiu a Guerra do Paraguai, que durou até 1870. Brasil, Argentina e Uruguai formaram a Tríplice Aliança para combater o Paraguai, cujo ditador, Francisco Solano Lopes, almejando uma saída do seu país para o Oceano Atlântico, pretendeu anexar terras dos países vizinhos. A causa para a entrada no Brasil no conflito foi o aprisionamento de um navio brasileiro no rio Paraguai e a invasão do Mato Grosso.

¹² Abreu, Maria Morgado de Taubaté – *De Núcleo Irradiador de Bandeirismo a Centro Industrial e Universitário do Vale do Paraíba* Editora Santuário, 1985, p 37



Figura 3

Fonte: Google Imagens

Em janeiro de 1865, o povo taubateano inicia sua demonstração de amor à pátria colocando à disposição seus serviços: cada um, da melhor maneira que podia.

Foi o que o fez o Farmacêutico Francisco Joaquim de Barros Lima quando, num ofício dirigido à Câmara taubateana *“desde já gratuitamente oferece-se para todos os misteres de sua profissão a todas as famílias desta cidade, de Caçapava, que derem um voluntário, e isto durante o tempo que durar a guerra”*¹³

Foi criado, no Rio de Janeiro, o Asilo dos Inválidos da Pátria, onde seriam recolhidos os servidores do país por sua velhice ou mutilação na guerra; foi solicitado à Câmara de Taubaté um subsídio recolhido entre os munícipes. O então Presidente da Câmara, Sr. José Francisco Monteiro, propôs que se convidasse os fazendeiros do município para que auxiliassem nesse sentido. Ficou também, sob a responsabilidade da Câmara, providenciar números suficientes de voluntários da pátria.

Foi lido em sessão da Câmara um ofício do Comendador Antônio Moreira da Costa, seu irmão, o cidadão Francisco Marcondes Varalo e seu genro, Dr. Francisco de Paula Toledo, oferecendo a quantia de duzentos mil réis a cada voluntário, até o número de vinte, que neste município se apresentassem para seguir em desafrento dos brios nacionais na guerra em que se achamos contra o Paraguai.”¹⁴

Além da participação das várias classes sociais, os jornais da cidade também deixaram suas informações em artigos estimulando o patriotismo ao povo taubateano: “O Taubaté”, “Commercial”, “O Paulista”, “Imprensa Liberal”. Sendo uma imprensa livre, responsável e transparente também denunciou os abusos

¹³ Papéis Recebidos – 30/01/1865 – pp 226/227

¹⁴ Idem – 24/11/1866 – pp 256/257

havidos no momento do recrutamento dos voluntários da pátria. Em retribuição aos serviços prestados pelos grandes produtores de café de Taubaté, *“D. Pedro II, Imperador do Brasil, como Grão Mestre das Ordens Honoríficas do Império, outorgou títulos nobiliárquicos, àqueles que a tais honrarias fizeram jus(...)”*¹⁵

Criou-se então, em Taubaté, os Titulares do Império: Barão e Visconde de Tremembé – José Francisco Monteiro; Barão e Visconde de Mossoró – José Félix Monteiro; Barão Pereira de Barros – C^{el}. Jordão Pereira de Barros; Barão de Taubaté – Antônio Vieira de Oliveira Neves; Barão de Pouso Frio – Mariano José de Oliveira Costa; Barão da Pedra Negra – Manoel Gomes Vieira; Barão de Jambeiro – Comendador David Lopes de Souza Ramos; Conde de Santo Agostinho – D. José Pereira da Silva Barros.



Foto 1

Fonte: Google Imagens

Entre tantos vultos ilustres de Taubaté sobressai aquele que ultrapassou os limites do município e do país: José Bento Monteiro Lobato, nascido em 1882: *“Poucos escritores brasileiros participaram tão intensamente dos acontecimentos de sua época quanto Monteiro Lobato que foi advogado, fazendeiro, editor, empresário, escritor e jornalista dos mais atuantes na vida brasileira. Ao seu espírito aberto e perquiridor tudo interessava, desde os problemas da Literatura, às questões de Sociologia, Finanças, aço e petróleo.”*¹⁶

Personalidade emblemática, Monteiro Lobato já na adolescência escrevia em vários jornais escolares. Formou-se em Direito e foi nomeado promotor em Areias –

¹⁵ Abreu, Maria Morgado de Taubaté – *De Núcleo Irradiador de Bandeirismo a Centro Industrial e Universitário do Vale do Paraíba* Editora Santuário, 1985, p 57

¹⁶ Abreu, Maria Morgado de Taubaté – *De Núcleo Irradiador de Bandeirismo a Centro Industrial e Universitário do Vale do Paraíba* Editora Santuário, 1985, p 74

SP. Herdou a Fazenda Buquira de seu avô, o Visconde de Tremembé, e se tornou fazendeiro, onde escreveu 'Jeca Tatu'. Em 1917 vai morar em São Paulo e começa a editar seus livros, iniciando por 'Urupês'. Criou-se então a primeira editora nacional – Monteiro Lobato & Cia, mais tarde transformada em Companhia Editora Nacional.



Foto 2

Fonte: Google Imagens

Em 1931, voltando dos Estados Unidos, trouxe a ideia de redenção do Brasil através do Petróleo e da exploração de ferro, sendo perseguido, preso e criticado. Atualmente a lembrança mais forte de Lobato está relacionada à sua obra literária infantil. A imagem de Monteiro Lobato se mescla com a de seus personagens: Narizinho, Emília, Visconde de Sabugosa, Dona Benta, Tia Anastácia, Jeca Tatu, dentre tantos outros. O Sítio do Pica Pau Amarelo retrata a vida no campo e a imagem do Brasil Rural e ainda hoje as histórias criadas por Lobato encantam crianças de todas as idades.



Foto 3

Fonte: Google Imagens

Lobato era um adolescente de 15 anos quando aconteceu outro importante fato na História do Brasil que também repercutiu em Taubaté: a Guerra ou Campanha de Canudos, detonada em 1897.

O Exército brasileiro enfrentou uma luta inglória, cujo movimento popular de fundo sócio religioso foi liderado por Antônio Conselheiro. No “Diário de Taubaté”, está registrada a seguinte notícia:

“As vítimas do dever” – foi concorridíssimo a missa mandada celebrar ontem, na igreja Matriz desta cidade pelo Diretório Republicano, em sufrágio da alma dos bravos militares assassinados em Canudos pelas hordas sebastianistas. Muitos oficiais fardados, entre os quais vimos os Sres. Coronel João Affonso, Tenente Coronel Malhado Rosa, Tenente Coronel João Mourão, Major Ignácio Marcondes, Major José Ramos Ortiz, Capitão João Penna, Capitão Máximo Guerra, Capitão China Filho, Capitão Malhado Filho, Capitão Eufrásio de Toledo, Tenente Hermínio Coimbra, Tenente Primo Affonso, Tenente Pedro Vaz de Toledo e muitos outros cujos nomes não nos ocorrem. Assistiram ainda a este ato grande número de oficiais à paisana e outros cavalheiros e muitas senhoras. Durante a missa e o Libera-me a Lira Taubateense executou no coro várias sinfonias adequadas. No meio da Igreja foi levantado um catafalco circundado de velas e flores. Fez a Guarda de Honra a Força Policial aqui destacada que deu as salvas do estilo.”¹⁷

Mais um interessante artigo do mesmo jornal:

¹⁷ Diário de Taubaté – 16/03/1897 – n. ° 457, p.02 –

“Rabulices” – *Ora aí está: já não duvido mais da veracidade do encontro das armas de Sete Lagoas, com destino ao Antônio Conselheiro, nem da carta encontrada e apreendida em trânsito para o famigerado idiota do sertão baiano. E não duvido de nada disso, porque agora mesmo descobri que aqui, em Taubaté, nesta pacata cidade de S. Francisco, o herói de Canudos tem correspondentes, dedicados e pontuais, que com ele se entendem, sempre que o desejam. Ainda ontem, na Agência do Correio, eu li – numa letrinha, fingida e tremelicada pelo receio de que se achava possuído ao escrevê-la ao bravo Lugar-Tenente do jagunço-mor o endereço seguinte, lançado sobre um envelope comum: “Ao Herói de Canudos – Francisco Antônio Pajeú que tão heroicamente liquidou com o Herodes (Moreira César). Arraial de Canudos, Bahia”.*

Ora, aí está. Vejam só que entusiasmo que nem no endereço pode o tal procurador – que com certeza não caiu na patetice de, dentro, inserir o seu verdadeiro nome – simular o seu bárbaro entusiasmo e deixar de largar uma batatada no próprio invólucro! Que “kagado”, e que “kagados”! Já que me ocupo de jagunços, vem ao caso referir aqui o aparecimento de um Conselheiro II, em busca do qual, à semelhança da pesquisa do Preste Juhan, já seguiu em força do Governo. Para ciência dos leitores transcrevemos em seguida um telegrama da “Notícia” que relata, sucintamente, a troca de cumprimentos feitos entre os fanáticos e as Forças Federais: O NOVO CONSELHEIRO ¹⁸Muitas outras informações sobre Canudos circularam pelos jornais de Taubaté, mas, não cabe aqui esgotá-las. Para finalizar este rápido levantamento histórico fica aqui registradas as notícias sobre um herói taubateano, de Canudos:

“TENENTE FIGUEIRA - Acha-se entre nós esse valente e brioso oficial do Exército. Foi S. S.^a que debaixo de mortífero fogo dos jagunços conduziu uma ala do legendário 7º até o centro de Canudos. Nós, que sempre admiramos os bravos, afetuosamente cumprimos S.S.^a a quem, como brasileiros, nós daqui, tributamos sinceras e devidas homenagens.”¹⁹

“TENENTE FIGUEIRA JÚNIOR – Hoje rezam-se na Matriz desta cidade e na Igreja do Tremembé, missas por alma do bravo militar cujo nome encima esta notícia, tombando em defesa da Pátria e da República, nos ínvios sertões da Bahia.

¹⁸ Diário de Taubaté- 26/08/1897 - n. 0574, p.01

¹⁹ Diário de Taubaté- 15/04/1897 – n. 0 478, p.02

A primeira das missas mandada dizer pela família do finado será celebrada pelo Revdo. Cônego Benjamim de Tolledo Mello. A Segunda, em Tremembé, celebrada pelo Revdo. Padre Francisco Carlos de Alvarenga é mandada dizer pelos amigos da família Figueira e admiradores do denodado militar.”²⁰

Com essas notícias dá-se por encerrada participação de Taubaté nos acontecimentos do século XIX.

Iniciou-se o século XX e Taubaté abriu-se para um robusto impulso industrial que, diga-se de passagem, teve início no crepúsculo do século XIX: Companhia de Gás e Óleos Minerais de Taubaté (1883) e a Companhia Taubaté Industrial – CTI (1891), Indústrias Reunidas Vera Cruz (1923), Companhia Fabril de Juta (1929), Companhia Predial de Taubaté (1932), Fábrica Doces Embaré, Corozita (botões), Refinarias de açúcar, Sociedade Extrativa Dolomia, Fábrica de Doces Francano, Fábrica de Louças, Usinas de Laticínios ao longo das décadas seguintes.



Foto 4

Fonte: Google Imagens

De 1939 a 1945, eclodiu a Segunda Grande Guerra Mundial e em 02 de julho de 1944, o Brasil iniciou sua participação no conflito com o envio do 1º escalão da Força Expedicionária Brasileira (FEB), sob o comando do General João Batista Mascarenhas de Moraes.

Os jornais taubateanos, mais uma vez, começaram suas publicações sobre o acontecido.

No prédio onde funcionou o Externato São José, na Rua Visconde do Rio Branco, foi instalado a Legião Brasileira de Assistência – Centro Municipal de Taubaté - incumbido de prestar assistência às famílias dos convocados, que nessa

²⁰ Diário de Taubaté- 27/08/1897 - n. 0575, p.01

época compreendiam 165 famílias fichadas, 80 das quais recebiam semanalmente suprimentos necessários à sua alimentação, além de assistência médica, remédios, peças de vestuário, etc., cuja necessidade seria comprovada pelas visitadoras em serviço.

“Aos onze do corrente (março de 1944) desfilou, mais uma vez, garbosamente, pelas ruas da cidade, a tropa disciplinada e cheia de patriotismo do 1º Batalhão do 6º Regimento de Infantaria, sediado nesta cidade”. Por várias vezes a população taubateana tem tido o ensejo de admirar a disciplina dessa unidade do glorioso Exército Nacional que, para felicidade nossa, foi localizada há pouca mais de um ano na terra de Jaques Félix. A 04 de fevereiro de 1943, precisamente, chegava à nossa ter a primeira Companhia destacada pelo Comando Superior, para a nossa cidade.²¹



Foto 5
Fonte: Google Imagens

“TAUBATÉ VIBROU – com os instantes cívicos da despedida do 1/6º R.I. – Benção da Bandeira Nacional – Discurso – Desfile – Almoço no T.C.C. – Na casa de Taubaté – Missa na Catedral – Visita de irmãos d’armas – Partida da tropa, pela manhã de 14 – Notas da nossa reportagem. Terra predestinada para as epopeias, Taubaté viveu dias 11, 13 e 14 últimos, instantes de profunda emoção, de intenso ardor cívico, com as solenidades de despedida do 1/6º R.I. que, como parte integrante da FORÇA EXPEDICIONÁRIA BRASILEIRA, deslocou-se para o Rio de Janeiro, onde tomará rumo que lhe determinar a alta chefia do Exército. (...) Sábado, 11, pela manhã, na Praça Dom Epaminondas, formaram o 1/6º R.I., o 5º B.C., o Tiro 445, as escolas, as representações operárias e enorme massa popular. Mons. João José de Azevedo, vigário capitular da Diocese, deu a benção litúrgica à rica Bandeira

²¹ Nossa Terra – 1940/1944 – Ano - nº 446, p 01

Nacional oferecida ao 6º R.I. pela dama de São Paulo e pela L.B.A. A seguir, S. Ex^{cia} proferiu empolgante oração, de alto sentido religioso e cívico. ‘Tocado pelo favônio morno da África ou pelo zéfiro suave da Itália imortal’, o Pavilhão auriverde teria naquela valorosa mocidade, valentes defensores. A seguir falam o Dr. Antônio de Oliveira Costa, Prefeito da cidade, num eloquente discurso de exaltação daquela juventude guapa que se aprestava para a luta. O Sr. Tenente Coronel Djalma Ribeiro dos Santos, Comandante do 5º B.C., manifestando a solidariedade fraterna da unidade de que é digno chefe; e o lustrado advogado conterrâneo Dr. José Luiz de Almeida Soares, em nome da sociedade taubateana. O Sr. Major Celso Lobo de Oliveira, Comandante do 1/6ºR.I. tomou a palavra para agradecer e fê-lo emocionado, mas confiante e eloquente. ‘Não era uma despedida do povo de Taubaté, mas uma prova pública da confiança que ele depositava no soldado da Pátria’. Terminam os discursos e as autoridades e demais pessoas representativas rumam, da tribuna defronte à catedral, para o palanque armado a Rua Dr. Pedro Costa a fim de assistirem ao desfile. Este, arrebatada a todos! No seu característico uniforme verde-oliva de campanha, com o nome do Brasil ao braço, firmes e numa cadência impecável, os soldados receberam calorosos aplausos. A Bandeira foi coberta de pétalas de rosas, atiradas por senhoras e senhorinhas da sociedade taubateana, e o povo, postado ao longo de grande trecho da rua, ovacionou sem cessar o nosso Exército. (...) Terça-feira, (14), pela manhã, a unidade deslocou-se para o Rio de Janeiro, em trem especial. A estação esteve repleta. O Sr. Prefeito, Dr. Antônio de Oliveira Costa; o Sr. Comandante e Oficialidade do 5º B.C.; a diretoria da L.B.A., professorado, imprensa, delegações operárias e estudantinas, e povo em massa, correram a aplaudir nossos soldados. O Comandante Celso, ainda uma vez, dirigiu sua palavra de fé à nossa gente e reafirmou sua admiração por Taubaté. Tocou a banda do 5º B.C. e o trem partiu, levando aquela guapa mocidade que vai honrar no campo da luta as tradições de altivez e de dignidade do nosso caro Brasil!”.

Pela Imprensa escrita, durante um ano e seis meses, a sociedade taubateana acompanhou os feitos heróicos de seus Expedicionários em campo de batalha. Isto gerou um acervo substancial de informações impossível de ser esgotado nesta síntese da História de Taubaté.

Precisamente há dezoito anos a Humanidade entrou para uma nova Era.

Está se iniciando uma nova ordem de coisas. Estão em transformações as perspectivas tecnológicas, a maneira de como pensar e reparar o meio ambiente, as ferramentas de comunicação e tantas outras modificações, mas, ... Não mudaram os antigos valores humanos, não mudaram as antigas percepções daquilo que tem valor histórico, cultural e ecológico, daquilo que dá prazer em contemplar e conhecer.

E o canal, o elo que mantém essa chama viva chama-se: TURISMO!

Taubaté, com sua História riquíssima, seus recursos naturais e uma equilibrada infraestrutura urbana é um exponencial para o Turismo municipal, regional e nacional.

1.4 Localização Regional e Acessos

O Município de Taubaté está localizado na Região Geográfica Sudeste do Brasil, a leste do Estado de São Paulo, no Médio Vale do Rio Paraíba, local que recebe este nome por ser área de abrangência da Bacia do Rio Paraíba do Sul.



Figura 4

Fonte: Prefeitura Municipal de Taubaté

De acordo com dados do IBGE, Taubaté localiza-se na Mesorregião geográfica do Vale do Paraíba e na Microrregião Geográfica de São José dos Campos, fazendo parte, segundo dados da Fundação Seade da Região Administrativa de São José dos Campos e Região de Governo de Taubaté.



Figura 5

Fonte: Prefeitura Municipal de Taubaté

O município de Taubaté fica situado nas proximidades do Trópico de Capricórnio, que passa ao sul do Município ($23^{\circ} 27' 30''S$). Taubaté localiza-se ao centro da Bacia Sedimentar Terciária do Paraíba e suas coordenadas geográficas são:

Latitude Sul (Município)	23°14'00" S - 22°58'00" S
Longitude Oeste (Município)	45°37'00" W - 45°17'00" W
Latitude Sul (Área Central)	23°01'30" S
Longitude Oeste (Área Central)	45°33'30" W
Altitude Média	575 metros
Ponto de Maior Altitude	1.485 metros - Morro do Macuco

Tabela 1
Fonte: IBGE

Com excelente localização geográfica, o município situa-se em um dos principais corredores de tráfego do país, a Rodovia Presidente Dutra (Nova Dutra) – BR 116, no eixo Rio de Janeiro – São Paulo. Bem como é caminho para Ubatuba, Aparecida e Campos do Jordão.

Cidade	Distância (KM)
Brasília - DF	1.124
São Paulo - SP	134
Rio de Janeiro - SP	306
Belo Horizonte - MG	601
Vitória - ES	754
São José dos Campos – SP (Sede da Região Administrativa)	78
Campos do Jordão - SP (principal receptor de turistas da região)	44
Aparecida – SP (Principal receptor de turismo religioso da região)	50
Ubatuba – SP	90

Tabela 2
Fonte: Prefeitura Municipal de Taubaté

Acesso e sistema de Transporte

Taubaté tem como principais acessos 01 (uma) Rodovia Federal, 04 Rodovias Estaduais e 01 (um) Rodovia de Acesso.

BR 116	Rodovia Presidente Dutra
SP 070	Rodovia Carvalho Pinto
SP 123	Rodovia Floriano Rodrigues Pinheiro
SP 125	Rodovia Oswaldo Cruz
SP 062	Antiga Estrada Velha Rio-São Paulo, Da SP 123 até Taubaté recebe o nome de Rodovia Emílio Amadei Beringhs, De Taubaté a Pindamonhangaba recebe o nome de Rodovia Amador Bueno da Veiga
SPA 133/062	Rodovia Álvaro Barbosa Lima Neto

Tabela 3

Fonte: Prefeitura Municipal de Taubaté

Terminal Rodoviário de Taubaté



Foto 6

Fonte: Prefeitura Municipal de Taubaté

A Rodoviária de Taubaté, também conhecida como rodoviária nova, fica localizada a três quilômetros do centro da cidade e oferece diversas linhas de ônibus com destino à rodoviária da capital (SP), integração com outras cidades da região do Vale do Paraíba, Estado de São Paulo e demais estados.

Com 28 plataformas de embarque e desembarque e diversas companhias de ônibus operando, o local possui fluxo médio de 50.000 passageiros por mês.

A rodoviária tem plataformas de desembarque e embarque, com acesso aos passageiros com limitação motora. O terminal conta com rampas e corrimões para facilitar o acesso de pessoas com deficiência física. Além de obter dois banheiros, sendo masculino e feminino, no saguão da rodoviária podemos contar com

lanchonete, banca de jornal e lojas de presentes. Na área externa podemos contar com uma frota de táxi e moto taxista para os deslocamentos de passageiros e a rodoviária conta com um estacionamento para seus passageiros.

O terminal está situado na Rua Benedito da Silveira Moraes, S/N - Jardim Ana Emília, Taubaté - SP, 12070-290, e, em 2021, passou a ser administrado pela Concessionária Tarobá Terminais Rodoviários.

Seus principais destinos são: São Paulo, Minas Gerais, Rio de Janeiro, Sul de Minas, Belo Horizonte, Rio Grande do Sul, Curitiba, Região dos Lagos (RJ), Fortaleza, Rio grande do Norte, Brasília, Goiás, Santa Catarina, Mato grosso, mato grosso do sul, Bahia, Espírito Santo, Maranhão, Teresina, Paraty, Barra Mansa, Resende, Volta Redonda, Campinas, Mogi das Cruzes, Atibaia, litoral norte e sul de São Paulo, Serra da Mantiqueira e toda a Região Metropolitana do Vale do Paraíba.

E suas principais empresas de ônibus que operam no município de Taubaté são: Itapemirim, Kaissara, Viação São José, Útil, Sampaio, Gontijo, São Geraldo, EUCATUR, Pássaro Marrom, EMTU, Viação Cometa, Itamaraty, Redenção e EMTRAM, Litorânea e Catarinense.

Aeroporto



Foto 7

Fonte: Prefeitura Municipal de Taubaté

A cidade conta com um Aeroporto, localizado a 3 km do centro da cidade e com pista para pequenas aeronaves, com 1500m, pertencente ao Ministério Exército – Base Aviação Taubaté. Há também o Aeroclube Taubaté, localizado nas dependências do aeroporto, e que desenvolve cursos de comissário, piloto de avião, helicóptero e ultraleve, além de passeios panorâmicos pela cidade. No local, a Prefeitura construiu um Terminal de Passageiros.

O Aeroporto está localizado na Estrada dos Remédios, 2135 - Bairro do Itaim. Os aeroportos de passageiros e cargas mais próximos que ligam Taubaté aos grandes centros estão localizados em:

- Aeroporto de São José dos Campos, distante 30 km;
- Aeroporto Intern. de André Franco Montoro (Guarulhos),(Cumbica), distância de 120 km.
- Aeroporto Internacional de Congonhas (São Paulo), distante 140 km;
- Aeroporto Internacional de Viracopos (Campinas), distante 210 km.

1.5 Índices e Dados do Município (Estimativas IBGE e Seade)

Município	Taubaté
Área em Km ²	625,003
Área Rural em Km ²	449,51
População estimada (2021)	320.820
População	278.686
População Urbana (2010)	272.712
População Rural (2010)	6.013
Número de Eleitores	228.694
Densidade Demográfica – hab/km ²	445,98
Taxa de Urbanização	97,96 %
IDHM (Índice de Desenvolvimento Humano Municipal)	0,800
Nível de Abastecimento – Abastecimento de Água (%)	100
Nível de Abastecimento – cobertura do serviço de coleta de Lixo - área urbana e rural	100%
Nível de Abastecimento – cobertura do serviço de coleta de seletiva - área urbana e rural	100%
Nível de Abastecimento – Esgoto Sanitário (%)	99,4
PIB em R\$ (2018)	17.267.226.099
PIB per capita em R\$ (2018)	55.369,58

Tabela 4

Fonte: Fundação SEADE

1.6 Potencial Turístico do Município



Foto 6

Créditos: Denilson de Godoi

Beleza natural, uma História de quase 400 anos, uma posição privilegiada entre Rio e São Paulo, cortada pela principal Rodovia do País: BR 116-Rodovia Presidente Dutra, caminho para o litoral Norte-100 km, acesso para Campos do Jordão e Sul de Minas e a 60 km de Aparecida.

Capital Nacional da Literatura Infantil e terra de grandes nomes, que aqui nasceram ou viveram e se tornaram conhecidos nacional e internacionalmente, como: Amácio Mazzaropi, Monteiro Lobato, Hebe Camargo, Georgina de Albuquerque, Renato Teixeira, Anacleto Rosas, Cid Moreira entre tantos outros. Terra das (os) Figureiras (os), que em sua arte ingênua no barro constroem figuras que relevam esta alma caipira, o Pavão das Figureiras ou “galinho do céu” como elas chamam o símbolo do Artesanato Paulista e revelam a relação de gente simples da cidade com a Arte.

No Encanto do Vale do Rio Paraíba do Sul, Taubaté despontou como primeira Vila, a que abriu as portas da região para a conquista das minas de ouro, a que viu os antigos tropeiros se transformarem em Barões com a Saga do Café e que no século XX transformou-se em Polo Universitário nacionalmente reconhecido. Agora neste século XXI é o Turismo que bate às portas da cidade, que deseja mostrar aos turistas suas belezas naturais, sua cultura tão fortemente marcada pelas culturas europeias, indígenas e africanas, que moldaram este povo que saúda o Divino, que bate o pé nas Congadas e Moçambique, que pesca nos rios e banha nas cachoeiras, que comemora em grande estilo através de sua Colônia Italiana ou que ganha troféus internacionais com a sua Fanfarra, que respira ares de alegria

com sua Feira Literária ou que faz a alegria gastronômica dos que a visitam, com ofertas que vão desde os burlescos carrinhos de lanche e de pipoca, até os restaurantes que agradam a qualquer tipo de paladar. Turismo é a vocação de nossa cidade e o Conselho Municipal de Turismo acredita nisto por força desta crença atua para buscar a excelência em Turismo para nossa cidade.

Turismo Cultural

Turismo cultural é uma atividade econômica que está relacionada a eventos e viagens organizadas e direcionadas para o conhecimento e lazer com elementos culturais, tais como: monumentos, complexos arquitetônicos ou símbolos de natureza histórica, além de eventos artístico-culturais/culturais/religiosos, educativos, informativos ou de natureza acadêmica. Turismo Cultural compreende as atividades turísticas relacionadas à vivência do conjunto de elementos significativos do patrimônio histórico e cultural e dos eventos culturais, valorizando e promovendo os bens materiais e imateriais da cultura.

Turismo Religioso

O Turismo Religioso configura-se pelas atividades turísticas decorrentes da busca espiritual e da prática religiosa em espaços e eventos relacionados às religiões institucionalizadas. O Turismo Religioso está relacionado às religiões institucionalizadas tais como as afro-brasileiras, espírita, protestantes, católica, as de origem oriental, compostas de doutrinas, hierarquias, estruturas, templos, rituais e sacerdócio.

Turismo de Negócio

Turismo de Negócios e Eventos compreende o conjunto de atividades turísticas decorrentes dos encontros de interesse profissional, associativo, institucional, de caráter comercial, promocional, técnico, científico e social. Em Taubaté devido ao grande número de empresas aqui instaladas, o fluxo de turistas neste segmento tem contribuído bastante para a economia do município.

Turismo Rural

O Turismo Rural é uma das nossas maiores promessas. A entrada de

propriedades rurais no circuito turístico como opção de lazer vem mostrando esta tendência. Além de bela paisagem, locais aconchegantes, os visitantes poderão ter contato com a ordenha de vacas, realizar cavalgadas, colher frutas e verduras e desfrutar destes alimentos degustando comidas típicas da culinária caipira. Há ainda a possibilidade de o turista ouvir relatos históricos das antigas fazendas de café pertencentes aos Barões do café, tais como a relação havida entre a Guerra do Paraguai e a outorga desses títulos nobiliárquicos. Também na área rural há restaurantes com comidas diferenciadas e eventos típicos do caipira brasileiro, como o Encontro de Tropeiros.

1.7 Vocação Turística



Foto 7

Crédito: Denilson de Godói

A vocação turística de Taubaté passa pela marcante presença da cidade na história do país, bem como berço de grandes artistas e personalidades da arte e da cultura. Passado e presente se entrelaçam. Logo, sua natureza histórico-cultural dá o tom à sua vocação nata.

Taubaté encanta com sua arte. A ligação entre a cidade e a vida e obra do escritor Monteiro Lobato levou a Câmara Federal a conceder o título de Capital Nacional da Literatura Infantil para o município de Taubaté.

Como todos sabem, Monteiro Lobato é natural de Taubaté e o Museu Histórico, Folclórico e Pedagógico Monteiro Lobato, que é o mais visitado do interior de São Paulo e o quinto mais visitado do Estado, cujos maiores atrativos são a visita monitorada com a participação de atores caracterizados com os personagens do Sítio do Pica Pau Amarelo e abriga a obra do escritor.

Taubaté também acolheu o cineasta Amácio Mazzaropi, no auge de sua produção cinematográfica, então temos o Museu Mazzaropi que reúne objetos que foram utilizados nas gravações e acervo com mais de 30 filmes, e fica em um Hotel-fazenda. A vida do cineasta é contada em vídeos, painéis interativos e em paralelo, é contada também a história do cinema.

Temos o legado das Figureiras na Rua Imaculada e a Casa do Figureiro, espaço que agrega as atividades de confecção, exposição e venda da arte de figuras esculpidas em argila e barro, que conquistaram renome internacional.

O artesanato tem seu espaço, mais comumente, em feiras populares, com uma diversidade de técnicas para a produção de utilitários ou decorativos como: o bordado, o tear, o crochê, o macramê, a costura criativa, o artesanato

contemporâneo conceitual, além de outras maneiras criativas de se produzir arte, estimulando a economia criativa local e ajudando a contar nossa história.

Devido a sua histórica produção artística e cultural, e com escolas tradicionais de Artes Visuais, como a Fêgo Camargo, as Escolas do Trabalho, o Centro Cultural Toninho Mendes, Ateliês diversos, entre outros lugares onde os fazeres e os saberes estão representados, Taubaté concentra uma demanda constante de formação de novos artistas, acadêmicos ou não: desenhistas, artistas plásticos e artesãos como mestre Justino, que com sua obras retratam o povo taubateano, a modelagem em argila, seja ela utilizada para confecção de esculturas, reproduzindo os personagens de Monteiro Lobato ou mesmo com outros objetivos com essa matéria prima, a arte sacra dos santeiros ou artistas populares, assim como, o colorido dos mosaicos em igrejas e capelas.

A vida noturna é destaque e reconhecidamente uma das melhores do Vale do Paraíba, com oferta variada, de qualidade e bairros com grande concentração de estabelecimentos, desde bares que vão dos tradicionais aos temáticos até os clubes de grande expressão com festas independentes, que ganham cada vez mais destaque. Alguns bairros tradicionais, como o de Quiririm são amplamente conhecidos pela vocação gastronômica, turística e cultural de tradições italianas, mas não são únicos. Outras áreas vêm ganhando cada vez mais destaque, como a região central.

A gastronomia, rica e variada, possui desde restaurantes conceituados até botecos de esquina famosos pela boa comida, bebida e atendimento. A oferta de restaurantes e bares é imensa, como, por exemplo, as encontradas na Avenida Itália que em 2021 foi reconhecida como Via Gastronômica. Taubaté também se destaca por seus carrinhos de lanches espalhados pela cidade. As feiras livres também são famosas pelo pastel e caldo de cana. Sempre há o que comer a qualquer hora do dia ou da noite, inclusive nos espaços montados com trailers e containers que oferecem serviço de alimentação.

Como pontos turísticos principais temos também o Santuário de Santa Terezinha do Menino Jesus, considerada uma das mais belas igrejas brasileiras; o Distrito de Quiririm com o Museu da Imigração Italiana e o Casarão da Família Indiani que conta toda a história da Imigração Italiana no Brasil. Um dos cartões postais mais belos da cidade é o Cristo Redentor no Morro da Imaculada. Este

monumento possui 21 metros de altura.

Atualmente, o Município apresenta-se como importante centro industrial da Região do Vale do Paraíba e é conhecida por ser uma Cidade Universitária, porém, ainda mantém os fortes traços culturais que enriquecem a história local, como a figura emblemática do Jeca Tatu e os personagens de Monteiro Lobato e também conserva a tradição agropecuária.

1.8 Participação no Desenvolvimento Regional

O município de Taubaté faz parte da **Região Turística Rios do Vale** que envolve os municípios de: Jacareí, Jambuí, Lagoinha, Natividade da Serra, Paraibuna, Redenção da Serra, Santa Branca, São Luís do Paraitinga, Caçapava e Tremembé.

Taubaté tem participado de forma ativa das ações propostas pela região turística com destaque para a realização do Plano Regional de Turismo.



Figura 6
Fonte: Fundação SEADE

As propostas que estão sendo discutidas no âmbito da região turística são o desenvolvimento de Roteiros Regionais. Taubaté busca articular-se com alguns dos municípios da região para realizar novos projetos e captar recursos de forma conjunta.

1.9 Valorização Ambiental



Foto 8

Fonte: Viveiro Florestal

O município de Taubaté possui características relevantes do ponto de vista ambiental. Sua geografia apresenta fisionomias vegetais de Mata Atlântica e Cerrado arbóreos e arbustivos. De acordo com o Plano Municipal de Conservação e Recuperação da Mata Atlântica, o município de Taubaté possui 21,7% de cobertura vegetal remanescente de mata nativa. De 2013 a 2017, mais de 30 mil mudas de espécies nativas foram plantadas em áreas verdes públicas, tais como praças, parques e vias urbanas.

Com uma malha hidrográfica rica composta por sete bacias hidrográficas que cortam todo o território municipal, Taubaté se destaca como um município com potencial para produção de água, abrigando dois importantes mananciais de abastecimento público: Rio Una e Rio Paraíba do Sul.

Ao longo de todo território, Taubaté possui parques ecológicos que preservam a fauna e a flora e promovem o contato com o meio ambiente, além de serem espaços destinados ao lazer e à prática de esportes.

Desde 2009, Taubaté participa ativamente do Programa Município Verde Azul, do Governo de Estado de São Paulo, buscando desenvolver uma agenda ambiental comprometida com o desenvolvimento sustentável do município. Ao longo dessa trajetória, vêm alcançando pontuações e colocações importantes no ranking ambiental paulista, se destacando por suas ações e estratégias ambientalmente responsáveis, tais como: elaboração e execução dos Planos Municipais de Gestão Integrada dos Resíduos Sólidos, Saneamento Básico, Arborização Urbana, Conservação e Recuperação da Mata Atlântica, dentre outros instrumentos de gestão ambiental muito relevante que estão em fase de elaboração, tais como Plano de Macrodrenagem, Plano de Controle de Erosão e Plano Diretor Ambiental, cujos

resultados certamente conduzirão o município a um patamar elevado de desenvolvimento sustentável, garantindo condições favoráveis de qualidade de vida às futuras gerações.

Leis que dão suporte às questões ambientais no Município

Taubaté conta com áreas tombadas pelo município, através de dois decretos, a saber:

Decreto nº 9.485, de 31/10/2001

Área limitada pelo divisor de águas das bacias dos Rios Urupês e Itaim, no limite do Loteamento do Parque Três Marias, englobando o Rio Itaim, a Estrada Municipal Dr. José Luiz Cembranelli e toda a paisagem de fundo, incluindo as colinas e contrafortes da Serra do Quebra Cangalha, o Morro do Fiador, o Morro de São Judas Tadeu e as manchas de Mata Atlântica existentes.

Decreto nº 9.728, de 16/09/2002

Área denominada "MATA DO BUGIO", situada na altura do km 8,7 da Estrada Municipal do Barreiro, a partir da Rodovia Presidente Dutra, no Bairro do Barreiro - Município de Taubaté.

O Município conta com uma unidade do Instituto Florestal do Estado de São Paulo – Viveiro Florestal de Taubaté, que desenvolve atividades de educação ambiental, preservação e viveiro de espécies nativas. Conta também com uma área de Proteção Ambiental – APA, Distrito Una I, com 62,17 hectares e parte de seu território pertence à APA Federal Mananciais do Vale do Paraíba e a região próxima do Rio Paraíba faz parte da APA da Bacia do Rio Paraíba do Sul, pelo Decreto Federal 87.561/82 que visa proteger áreas de mananciais, Núcleo de Pesquisa e Planejamento em Turismo encostas e vales das vertentes vale-paraibanas na Serra da Mantiqueira, região Serrana de Petrópolis e Rio de Janeiro.

1.10 Conselho Municipal de Turismo – COMTUR

O Conselho Municipal de Turismo de Taubaté é um órgão local de conjugação de esforços entre o Poder Público e a Sociedade Civil, de caráter deliberativo, consultivo e fiscalizador das atividades turísticas desenvolvidas no município, com natureza permanente, e para o assessoramento da municipalidade em questões referentes ao desenvolvimento turístico da cidade de Taubaté.

Quando o conselho começou suas atividades sua composição era paritária, composta por 50% do poder público e 50% da sociedade civil.

Em 2020, através da Lei Municipal nº 5556 de 04 de junho de 2020, o conselho foi reestruturado passando a ser compostos por $\frac{2}{3}$ (**dois terços**) **das vagas**, tanto de titulares quanto de suplentes, **serão reservadas às organizações da sociedade civil** e $\frac{1}{3}$ (**um terço**) **das vagas**, tanto de titulares quanto de suplentes, **para representantes do Poder Executivo**.

A nova estrutura passou a ser organizada pelos seguintes representantes:

I - Do Poder Público:

- a) Um representante do Turismo;
- b) Um representante da Cultura;
- c) Um representante do Meio Ambiente;
- d) Um representante da Educação;
- e) Um representante do Planejamento;
- f) Um representante de Desenvolvimento;
- g) Um representante de Mobilidade Urbana;
- h) Um representante de Obras.

II - Da Iniciativa Privada:

- a) Um representante dos Meios de Hospedagem;
- b) Um representante dos Restaurantes e Bares Diferenciados;
- c) Um representante dos Agentes de Viagens;
- d) Um representante dos Transportadores Turísticos;
- e) Um representante dos Guias de Turismo;
- f) Um representante dos Turismólogos;
- g) Um representante dos Artesãos;

- h) Um representante dos Produtores de Eventos;
- i) Um representante do Centro das Indústrias do Estado de São Paulo;
- j) Um representante do turismo religioso;
- k) Um representante de Faculdade ou Escola Técnica de Turismo;
- l) Um representante do Turismo Rural
- m) Um representante do Comércio de Taubaté;
- n) Um representante de Acessibilidade;
- o) Um representante de Esportes Radicais;
- p) Um representante da Colônia Gastronômica de Quiririm.

A nova Lei do COMTUR (ANEXO A) e demais legislações , assim como convocações e atas do colegiado podem ser acessadas na aba do mesmo no sítio eletrônico da prefeitura municipal através do endereço: <http://taubate.sp.gov.br/comtur/>.

A atual gestão do COMTUR está se reinventando. Se tornando mais engajado e comprometido com o turismo. Se fortalecendo com a adesão de novas cadeiras.

A importância do COMTUR na revisão Plano Diretor de Turismo é essencial. O COMTUR como órgão local de conjugação de esforços entre Poder Público e Sociedade Civil por possuir caráter deliberativo, consultivo e fiscalizador das atividades turísticas desenvolvidas no município se apresenta como o principal parceiro no assessoramento da municipalidade em questões referentes ao desenvolvimento turístico da cidade tendo no Plano Diretor de Turismo e sua revisão de atuação, vez que preconizara ações de curto, médio e longo prazo.

Como o COMTUR se imagina e se projeta daqui a cinco anos.

- Participando ativamente das tomadas de decisões tanto no âmbito Executivo quanto do Legislativo e do desenvolvimento de políticas públicas para o turismo.
- Apoiando e incentivando a iniciativa privada, sendo o principal elo entre este e o primeiro e terceiro setor.
- Fortalecendo a cultura turística do município
- Apoiando a realização de pesquisas
- Realizando e executando ações/projetos de interesse turístico.

1.11 Legislação Municipal de Apoio ao Turismo

As principais Leis existentes no Município de Taubaté relacionadas de relevância para o estabelecimento da atividade turística são:

- Lei nº 96 de 31/01/2002 – Criação do Departamento de Meio Ambiente e Turismo;
- Lei Complementar nº 102 de 12/08/2003 – Cria e delimita a área de Desenvolvimento Turístico de Taubaté;
- Lei Complementar nº 149 de 05/04/2006 – Dispõe sobre o Conselho Municipal de Turismo de Taubaté – COMTUR;
- Lei nº 3.990 de 01/12/2006 – Institui o Fundo Municipal de Turismo de Taubaté FUMTUR;
- Projeto de Lei Complementar nº 3/2008 – Institui o Plano Diretor Físico de Taubaté
- Lei Complementar nº 399 de 02/12/2016 – Dispõe sobre o Conselho Municipal de Turismo – COMTUR;
- Lei Complementar nº 422 de 06/03/2018 – Altera dispositivos da Lei Complementar nº 399, de 2 de dezembro de 2016, que dispõe sobre a criação do Conselho Municipal de Turismo de Taubaté – COMTUR.
- Lei nº 5.401, de 3 de maio de 2018 - Aprova o Plano Diretor de Turismo do Município de Taubaté.
- Lei nº 5556, de 04 de junho de 2020 - Dispõe sobre a reestruturação do Conselho Municipal de Turismo de Taubaté e dá outras providências.
- LEI nº 5584, de 10 de setembro de 2020 - Reestrutura o Fundo Municipal de Turismo de Taubaté – FUMTUR.

2. DIAGNÓSTICO

2.1 Inventário Turístico

Os serviços e infraestrutura oferecidos pelo município consistem em abastecimento de água potável, esgotamento sanitário, coleta seletiva e gerenciamento de resíduos sólidos.

O município de Taubaté possui controle de abastecimento de água potável e tratamento, conforme demonstrativo do SABESP (Companhia de Saneamento Básico do Estado de São Paulo - ANEXO B).

Em relação à segurança pública, a cidade conta com Guarda Civil Municipal, Batalhão e Bases da Polícia Militar, Delegacia de Polícia Civil, Defesa Civil e Corpo de Bombeiros.

Beni (2003) aponta como metodologia possível para estudar a oferta através do inventário turístico completo, cujas informações sejam descritivas e detalhadas, sendo este alimentado por dados pertinentes a:

Equipamentos e serviços turísticos são o conjunto de edificações, de instalações e serviços indispensáveis ao desenvolvimento da atividade turística. “Compreendem os meios de hospedagem, serviços de alimentação, de entretenimento, de agenciamento, de informação e outros serviços” (EMPRESA BRASILEIRA DE TURISMO, 1984, p.8). Podem divididos em: meios de hospedagens; serviços de alimentação; recreação e entretenimento; e outros serviços turísticos (agência de viagens e turismo; transportadoras turísticas; informações turísticas; locadoras de imóveis; locadoras de veículos; atendimento a veículos; comércio turístico; oportunidades especiais de compras; casas de câmbio; instituições bancárias; locais de convenções e exposições; cerimônias e ritos de religião, cultos e seitas; e representações diplomáticas); e complexos turísticos. (EMPRESA BRASILEIRA DE TURISMO, 1984, p.8).

Neste plano diretor, foi realizado o levantamento de dados quantitativos e qualitativos dos meios de hospedagem, serviços de alimentação, serviços de informação turística e outros serviços tais como: agências de turismo e empresas e equipamentos de eventos.

2.1.1 Meios de Hospedagem

Abaixo apresentamos a oferta dos principais meios de hospedagem do município de Taubaté quantitativa e qualitativa, de acordo com o inventário turístico.

Tipo de Hospedagem	Taubaté	
	Quantidade	Nº de Leitos
Hospedagem Coletiva	2	
Hotel	17	799
Pousada	07	42
Hotel Fazenda	01	500
Total	27	2876

Tabela 5:

Fonte: Prefeitura Municipal de Taubaté

O município de Taubaté oferece excelentes opções de hospedagem, contando com **13 estabelecimentos** em ótimas condições para atendimento a turistas e **1341 leitos** com destaque para os hotéis.

As quantidades informadas referem-se aos estabelecimentos que responderam ao inventário turístico, durante a elaboração do Plano Diretor de Turismo destacando-se os abaixo listados.



Foto 9

Fonte: Google imagens

Hotel: San Michel Hotel, Convention & Spa

Endereço: Av. Juscelino Kubitschek de Oliveira, 475, Centro, CEP: 12010-600

Telefone: (12) 2125-5944

Site: <https://sanmichel.com.br/>



Foto 10
Fonte: Google imagens

Hotel: Íbis

Endereço: Av. Independência, 18 - Independência, Centro, CEP: 12031-000

Telefone: (12) 3634-6044.

Site: https://all.accor.com/hotel/3262/index.ptbr.shtml?utm_campaign=seo+maps&utm_medium=seo+maps&utm_source=google+Maps



Foto 11
Fonte: Google imagens

Hotel: Íbis Styles Taubaté

Endereço: Av. Virgílio Cardoso Pinna, 8043 – Piracangagua II, 12092-774

Telefone: (12)3609-5333.

Site: <https://www.ibisstylestaubate.com.br/>



Foto 12
Fonte: Google imagens

Hotel: Faro Hotel Taubaté

Endereço: Av. Assis Chateaubriand, 187 - Bel Recanto, Taubaté - SP, 12031-230. Telefone: (12) 3609-1600. Site: <https://www.farohoteis.com.br/taubate/>



Foto 13

Fonte: Google imagens

Hotel: Gran Continental Hotel

Endereço: Av. Emílio Winther, nº 1390, Jardim das Nações, Cep: 12030-000

Telefone: (12) 2123-9300.

Site: <https://grancontinentalhotel.com.br/>



Foto 14

Fonte: Google imagens

Hotel: Summit Suítes Hotel Taubaté

Endereço: Av. Independência, 3249 - Independência, Cep: 12032-000

Telefone: (12) 3609-8000. Site: <https://www.summithotels.com.br/>




Foto 15

Fonte: Google imagens

Hotel: Samambaia

Endereço: R. Armando Salles de Oliveira, 593 - Jardim das Nações, Taubaté - SP, 12030-080. Telefone: (12) 3633-4614.

Site: <https://samambaiaexechotel.com.br/>



Foto 16

Fonte: Google imagens

Hotel: Antico Plaza Hotel

Endereço: R. Dr. Pedro Costa, 113 - Centro, Cep: 12010-160

Telefone: (12) 3624-2595. Site: <https://anticoplazahotel.com.br/home/>



Foto 17

Fonte: Google imagens

Hotel: Plaza Suíte

Endereço: R. Dr. Emílio Winther, nº 1415, Centro, CEP: 12030-000

Telefone: (12) 3634-6000.

Site: <http://www.plazasuitedhoteltaubate.com.br>



Foto 18

Fonte: Google imagens

Hotel: Olavo Bilac

Endereço: R. Barão da Pedra Negra, nº 530, Centro – Cep: 12020-220

Telefone: (12) 2123-5300.

Site: <https://olavobilac.com.br>



Foto 19
 Fonte: Google imagens

Hotel: Hotel Fazenda Mazzaroppi

Endereço: Estrada Municipal dos Remédios, nº 2.380, Centro , Cep: 12086-000

Telefone: (12) 3634-3400

Site: <https://mazzaropi.com.br/>



Foto 20
 Fonte: Google imagens

Pousada Toca dos Lobos

Endereço: R. Macaco-Prego - Barreiro, Taubaté - SP

Telefone: (12)98806-9057

Site: airbnb.com/h/tocadoslobos



Foto 21
 Fonte: Google imagens

Pousada do Viajante

Endereço: R. Dr. Pedro Costa, 380 - Centro, Taubaté - SP, 12010-160

Telefone: (12) 3631-2370

Site: <https://www.facebook.com/PousadadoViajanteTaubate>

2.1.2 Serviços Alimentação e Equipamentos Gastronômicos

O município possui uma grande variedade de serviços de alimentação aos turistas, contando com **87 estabelecimentos com 8.588 lugares de capacidade**. No levantamento foram considerados apenas estabelecimentos que tem relevância para o atendimento a turistas.

Entre as categorias de alimentos e bebidas, consideramos: Bares, Restaurantes, Sorveterias, Lanchonetes, Quiosques, Cafeterias, Docerias. Abaixo apresentamos informações quantitativas por tipo de serviços de alimentação e informações qualitativas sobre a Gastronomia Regional.

Abaixo as quantidades totais de estabelecimento por categoria:



Gráfico 1

Fonte: Prefeitura Municipal de Taubaté

No gráfico seguinte observamos a capacidade de cada estabelecimento:

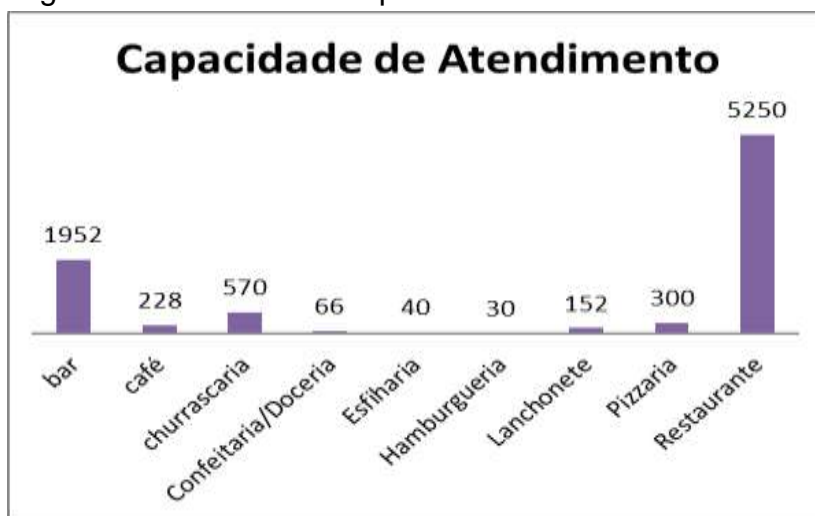


Gráfico 2

Fonte: Prefeitura Municipal de Taubaté

Serviços de Alimentação

Empreendimento	Endereço Completo	Capacidade	Destaques
ÁREA URBANA			
Bares			
Bar do Pereba	Rua Dr. Emílio Winther, 10, Centro, Taubaté	60	Maionese do Alemão, croquete de gorgonzola, petiscos, aperitivos.
Bar do Urso	Av. Itália, nº 258	44	Linguíça de requeijão com cerveja e bacon
Barril do Zé Bigode	R. Padre Custódio Bernardo da Silva, nº 10	80	Bolinhos, iscas de carne e batatas fritas, caipirinhas e cervejas
Buchinho Buteco e gastronomia Ltda Me	Av Monsenhor Antonio do Nascimento Castro, 186 - Vila São José -Taubaté	70	Buchinho ao molho, croquetes, porções típicas de boteco, Parmegiana, Rã.
Du'costela	Av. Walther Thaumaturgo, nº 340	100	Costela no bafo, batata e bebidas
Espetinho 1	Avenida Itália, 170, Jardim das Nações, Taubaté	188	Espetinhos, porções, mini parmegiana, escondidinho.
Filé Miau Espetinhos	Avenida Itália, 306, Jardim das Nações, Taubaté	200	Espetinhos, parmegiana, iscas, tilápia do Zé do bigode.
Gato Seco	Avenida Itália, 320, Jardim das Nações, Taubaté	160	Pizza, porções e a la carte.
Green Container Gastro Bar	Av Charles Schneider, 661 Taubaté	170	Porções de Boteco e Gastrobar/ Batata Brava/Quadrinhos de Tapioca com geléia de Pimenta.
Jeca	Praça Santa Terezinha, 200	150	Porções de boteco, bebidas e Música ao Vivo.
Parrillero	Av. Emílio Winther, nº 334	30	Churrasco, porções, parmegianas, drinks e chopp.
Pitadella Panquecaria & Bar	R. Voluntário Penna Ramos, 238 – Centro	140	Panquecas, almoço executivo, sobremesas, porções e cervejas.
The Australian Café & Bar	Av. Itália, nº 163	80	Cafés e lanches típicos da Austrália
Varanda Espetinhos	Avenida Itália, 150, Jardim das Nações, Taubaté	240	Espetinhos, porções.
Vic's Bar e Restaurante	Av. Dr. José Olegário de Barros, nº 1355	100	Risotos, carnes, massas e carta de vinhos
Vips	Praça Santa Terezinha, 77, Centro, Taubaté	100	Batata rústica, taça kinder, porção dupla de carnes.

Café			
Amicci Gelato & Café	Av. Itália, nº 210	90	Sorveteria e Café
Café Conceito	R. Visconde do Rio Branco, nº 652	30	Cafés, sucos, vitaminas, waffles, doces e lanches.
Congelatto Café	Av. Itália, nº 1060	88	Salgados, café especiais e bolos de diversos sabores
Fryda Café	R. Dr. Pedro Costa, nº 547	20	Cafeteria
Churrascaria			
Churrascaria Bom Boi	Avenida Bandeirante, 4690-Vila Paulista	150	Churrasco.
Churrascaria e Pizzaria Potiguar	R. Dr. João Batista Ortiz Monteiro, 151 - Parque Sr. do Bonfim, Taubaté - SP	200	Churrasco, pizzas.
Churrascaria Nova Brescia	Rodovia Presidente Dutra, 114, Independência, Taubaté	220	Churrasco, a la carte.
Confeitaria/Doceria			
Doces Vera	R. Dr. Urbano Figueira, 27 - Centro, Taubaté - SP	20	Doces finos
Honey Doces	Pc. Santa Terezinha, nº 185	10	Doces e Bolos
Iô Doceria	R. Coronel José Benedito Marcondes de Mattos, nº 183	16	Sucos, cafés, bebidas, doces e salgados
Karina Cupcakes	R. Visconde do Rio Branco, nº 562	20	Cupcakes, bolos e doces da confeitaria clássica, tortas e saladas no almoço.
Esfiharia			
Casa da Esfiha	Av. Independência, nº 685	40	Esfirras e comida árabe
Hamburgueria			
D BURGUER	Av. Itália, nº 340	30	Smash Burguer de costela com tiras de frango empanadas
Lanchonete			
Buracaria	R. Isaltina Ribeiro dos Santos, nº 15 – Estiva	30	Lanches tradicionais, sanduíches e buraco quente com vários recheios
Lanchonete Cantinho da Praça	Rua Helvino de Moraes, 02, Quiririm, Taubaté	50	Porção mini pastel sabores variados, porções de batata frita, frango e aperitivos.
Panitália	Av. Independência, nº 1153	52	Lanchonete/padaria
Tango Choripan	Av. Emílio Winther, nº 670	20	Lanche argentino
Pizzaria			
Fornarina	Pc. Monsenhor Silva Barros, nº 11	120	Pizzas
Pizza Nostra	Pc. Santa	120	Pizzas

	Terezinha, nº 309		
Pizza por metro	Av. Washington Luis, nº 342	60	Pizzas
Restaurante			
Alakazan	R. Quatro de Março, 363 - Centro, Taubaté	100	Esfirras, Beirute, pizzas.
Armazém 82	R. Dr. Anízio Ortiz Monteiro, nº 82	130	Culinária Variada
Arriba México	Avenida Itália, 240, Jardim das Nações, Taubaté	50	Nachos, burritos, tacos.
Bairral	Av. Itália, nº 180, loja 02	40	Cozinha Portuguesa; Frutos do mar
Bar do Peixoto	Av. Itália, nº 327	130	Bolinhos, porções e torresmo de rolo
BBQ Boutique de Carnes & Grill	Rua Cel José Benedito Marcondes e Mattos, 680, Quiririm (3,02 km)	120	Grill, Mignon BBQ, Ala Baquel.
Bistrô Saudável	Av. Itália, nº 183	20	Lanches balanceados, pratos leves e linha gourmet
Caldinho São Dimas	Av. Emílio Winther, nº 1430	100	Caldinhos
Cali Music Bar	Av. Itália, nº 303	100	Chopp e porções
Cantina Massone	R. Coronel José Benedito Marcondes de Mattos, nº 56	60	Massas, comida italiana, vegetariana e sobremesas
Cantini Indiani	Rua Coronel José Benedito Marcondes de Mattos, 195, Quiririm, Taubaté	350	Massas, churrasco, saladas (finais de semana 38 tipos de salada).
Chicken Little	Pc. Santa Terezinha	30	Porções de frango frito
China in Box	Av. Independência, nº 1456	80	Culinária oriental
Damasco Lanches Árabes	Rua Claro Gomes 134 Jaboticabeira, Taubaté	50	Shawarma de Carne/Frango, churrasco grego, lanches árabes.
Fornalha Grill	Avenida Charles Schneider, 1700, Vila Costa, Taubaté	120	Self service.
Fredone Restaurante e Lancheonete	Rua Dr. Souza Alves, 578, Centro, Taubaté	120	Parmegiana, feijoada, stroganoff.
Fritz	R. Mal. Artur da Costa e Silva, nº 601	60	Comida alemã e chop
Gadiolli	R. Sebastião Costa Manso, nº 51	200	Massas, carnes, pizzas, mesa de frios
Gramado Churrascaria e Restaurante	Praça Dr. Monteiro, 50, Centro, Taubaté	260	Churrasco, almoço a kilo.
Hamburgueria do Vale	Avenida Itália, 250, Jardim das Nações, Taubaté	70	Hambúrguer gourmet grelhados.

Kanpek	Av. Independência, nº 1022	180	Comida oriental e culinária Japonesa
La Mexicana	R. Dr. Emílio Winther, nº 40	40	Comida Mexicana
Le Bistrô	Av. Líbero Indiani, nº 02	120	Pratos franceses à la carte
Moinho Restaurante	Rua Coronel Marcondes e Mattos, 546, Quiririm, Taubaté	140	Parmegiana.
Panela de Barro	Av. Independência, nº 1160	60	Culinária típica brasileira, por quilo
Peperone Restaurante e Pizzaria	Rua XV de Novembro, 348, Centro, Taubaté	102	Pizzas, filé a parmegiana, trutas, peixe a Francisco.
Q! Emporium	Av. Anselma Turci, nº 501	120	Pratos, frutos do mar, massas, risotos, carnes, peixes, saladas e vinhos
Quirinale Pizzaria	R. Dr. Granadeiro Guimarães, 501 - Centro, Taubaté	200	Pizza.
Restaurante Massamatsu Sushi	Rua Coronel Augusto Monteiro, 491, Centro, Taubaté	100	Combinados de sushi e sashimi.
Restaurante Alentejano	R. Dona Chiquinha de Mattos, 224 - Centro	100	Variados tipos de carnes, saladas, frutos do mar e comidas fitness.
Restaurante Panela de Ferro	Avenida Marginal da Rodovia Floriano Rodrigues Pinheiro, 4, Quiririm, Taubaté	200	Costela de porco pururuca.
Restaurante Temakeia e Cia	Avenida Itália, 315, Jardim das Nações, Taubaté	70	Rodízio de comida japonesa, temakis.
Restaurante Ton-San	Rua Sacramento, 244, Centro, Taubaté	58	T Teppanyaki, frutos do mar (camarão).
Riccioppo Cucina Italiana	Av. Itália, nº 180	40	Comida Italiana - massas em geral; lasanha ao ragu.
Salin Minhoto	Av. Francisco Barreto Leme, nº 1040	20	Culinária árabe
Satartée Gastronomia	Av. Itália, nº 344	40	Parmegiana
Seo Bar	Av. Itália, nº 279	200	Porções e chopps
Tayori	R. Dr. Emílio Winther, nº 1161	30	Comida oriental
Ticos Burguer	Av. Itália, nº 220	40	Lanches, hambúrguer
Vila Nova	Av. Francisco Barreto Leme, nº 1106	130	Pizzaria e culinária italiana
Vivá Gastronomia e eventos	Av. Cel. Francisco Gomes Vieira, 52 - Alto de São Pedro, Taubaté	250	Vários tipos de carnes, saladas, frutos do mar e comidas fitness.
Yta Bar – Drinks & Food	Av. Itália, nº 270	100	Drinks e porções

ÁREA RURAL			
Bar			
Bar do Roberto	Bairro do Registro, Taubaté - SP	40	salgados, cervejas
Café e Restaurantes			
Fogão Raiz	Estrada José Cembranelli, nº 5100 - Sete Voltas	30	Almoço self-service
Restaurante Beticá	Estrada Sete Voltas, 899 - Monjolinho	60	Almoço self-service
Restaurante Sabor do Campo	Estrada Geraldo Cursino de Moura, KM 5,5 - Ribeirão das Almas	300	Comida Caseira
Restaurante Norma da Casa	Estrada Oswaldo Cruz, 97 - Ribeirão das Sete Almas, KM 12,5	50	Comida Caipira
Caseh Restaurante	R. Ivan de Souza Lopes - Rio Comprido	100	Vegetariana, Churrasco
Gijossa	Estrada Sete Voltas, KM 17	60	Comida Caseira
Restaurante e Lanchonete Cantinho da Família	Oswaldo Cruz, 11996 - KM 12	60	Saladas, churrasco buffet quentes e frios
Restaurante Quintal Marquesa	Estrada Municipal das sete voltas, 20.121- São João do Macuco	60	Comida Caseira

Tabela 6

Fonte: Prefeitura Municipal de Taubaté

Serviços de Alimentação - Destaques

La Mexicana Restaurante



Foto 22

Fonte: Google Imagens

Gadioli Restaurante



Foto 23

Fonte: Google Imagens

Q! Emporium



Foto 24

Fonte: Google Imagens

FiléMiau Espetinhos



Foto 25
Fonte: Google Imagens

Fritz Cervejaria Artesanal



Foto 26
Fonte: Google Imagens

Varanda Espetinhos



Foto 27
Fonte: Google Imagens

Restaurante Sabor do Campo



Foto 28

Fonte: Google Imagens

Caseh Restaurante



Foto 29

Fonte: Google Imagens

2.1.3 Serviço de Informação Turística



Foto 30

Fonte: Prefeitura Municipal de Taubaté

Taubaté conta hoje com um centro de informações aos turistas, sendo localizado no Centro Cultural “Toninho Mendes” na Praça Coronel Vitoriano, 1. O espaço também é ocupado pela Secretaria de Cultura.

O turista quando chega é recepcionado por funcionários da Secretária e são informados sobre as atividades e pontos turísticos que a cidade dispõe, bem como hotéis, pousadas e restaurantes. No local também é possível adquirir o guia turístico do município que contém os atrativos turísticos.

O horário de atendimento é de segunda a sexta-feira das 8h às 17h e o telefone para contato é 36216040. Informações para os turistas também estão disponíveis no site da prefeitura municipal: <https://taubate.sp.gov.br/inovacao/>.

No ano de 2021, o Departamento de Turismo passou a utilizar as redes sociais para a promoção e divulgação das ações de caráter turístico no município e prevê para 2022 inserir um link específico de Atrativos Turísticos com descrição, horários de atendimento e localização.

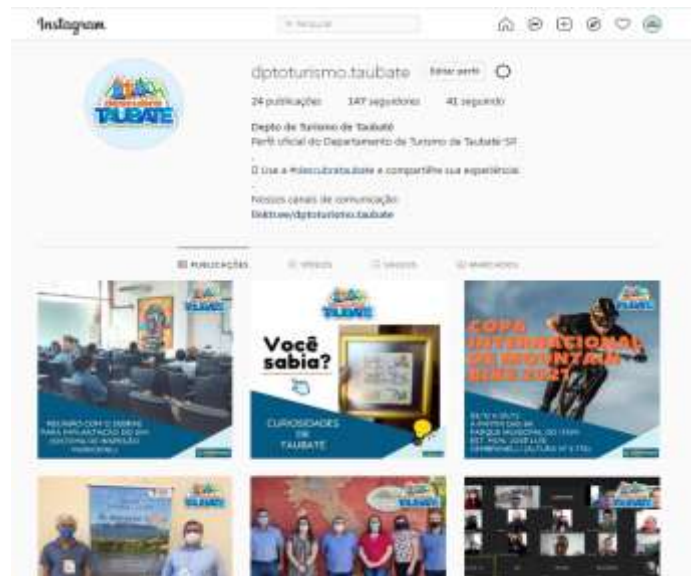


Foto 31

Fonte: Prefeitura Municipal de Taubaté

2.1.4 Outros Serviços de Apoio ao Turista

Agências de viagens, Guias de Turismo e receptivo

Foram identificados no município de Taubaté, agências de viagens, guias de turismo, devidamente cadastrados no Ministério do Turismo e receptivos, conforme seguem nas tabelas abaixo:

Empreendimento	Cadastur	Endereço Completo	Telefone	Site/Rede Social/E-mail
ABC Turismo Agência de Viagens Ltda	48.415.020/000 1-50	Praça Santa Terezinha, nº 347 -Centro	(12) 2123-5777	www.abcturismo.com.br abcturismo@abcturismo.com.br
Astro Trips	35.130.894/000 1-19	Rua Therezinha de Jesus Pereira, 10 – Jardim dos Pássaros	(12)99764-4619	astrotrips.online, agenteastrotips@uol.com.br
Aurea Tur	19.239.475/000 1-63	R. Gastão Câmara Legal, nº 600	(12) 99784-2280	aureaturviagens.com
CVC Turismo	17.775.109/000 1-01	Praça Félix Guisard, nº 229 – loja 03 - Centro	(12) 2123-5777	www.cvc.com.br/venda-assistida loja9552@cfc.com.br
CVC Turismo	17.181.076/000 1-63	Praça Santa Terezinha, nº 347	(12) 99750-1113	www.cvc.com.br/venda-assistida loja9552@cfc.com.br
Delta Turismo	02.759.925/000 1-46	Av. John Fitzgerald Kennedy, 1114 – Jardim das Nações	(12) 3633-2262	www.deltaturismo.com.br
Mondo Viagens e Turismo	25.533.083/000 1-05	Praça General Júlio Marcondes Salgado, 34 - Loja 04	(12) 3432-4546	https://www.facebook.com/mondoagencia/
Tuim Turismo	13.565.672/000 1-96	R. Visconde do Rio Branco, 461 – sala 02 – Centro	(12) 3631-2590	www.tuimturismo.com.br lucianatuim@hotmail.com
Vitta Turismo	19.754.468/000 1-08	Av. Independência, nº 1706, sala 03	(12) 99115-3395	www.vittaturismo.com.br fabio@vittaturismo.com.br
Yellow Trips Agência de Viagens	34.137.073/000 1-41	R. Ir. L. Basília, nº 22 – Vila JabJaboticabeira	(12) 3681-4419	www.yellowtrips.com

Tabela 7

Guia De Turismo	Cadastur	Telefone	Categorias
Adriana Teodoro	26.030715.96-3	(12) 92000-5763	Excursão Nacional - Brasil / América Do Sul, Guia Regional SP
Adriano Velloso Goncalves	25.660498.54-9	(24) 99906-3253	Excursão Nacional - Brasil / América Do Sul
Ana Claudia Cesar Araújo	26.004822.96-0	(12) 3633-7105	Excursão Nacional - Brasil / América Do Sul, Guia Regional SP
Attila Rubens Zsoldos	26.007638.96-3	(12) 3632-0623	Guia Regional SP, Excursão Nacional - Brasil / América Do Sul
Bruna Bronzato Giordano	25.782365.02-1	(12) 99141-5775	Guia Regional SP, Excursão Nacional - Brasil / América Do Sul
Carlos Eduardo Aparecido Rezende	25.138819.89-0	(12) 98214-0166	Guia Regional SP, Excursão Nacional - Brasil / América Do Sul
Daniela Zamith Franco Do Nascimento	25.912520.69-7	(12) 99210-8585	Excursão Nacional - Brasil / América Do Sul, Guia Regional SP
Debora Santos De Jesus	25.886207.75-7	(12) 98266-3057	Excursão Nacional - Brasil / América Do Sul, Guia Regional SP
Eliane De Oliveira Dias	25.914631.27-7	(12) 98117-9333	Excursão Nacional - Brasil / América Do Sul, Guia Regional MG
Gabriela Franco Uechi	26.023806.96-0	(12) 99782-6655	Excursão Nacional - Brasil /

			América Do Sul
Jhennypher Melissa Vieira De Souza Barros	25.622718.05-9	(12) 99198-0254	Guia Regional SP
Josinara Ribeiro De Alencar	25.363536.57-0	(12) 99783-8404	Excursão Nacional - Brasil / América Do Sul, Guia Regional SP
Juliana Fagundes	25.992003.19-5	(12) 98117-7761	Excursão Nacional - Brasil / América Do Sul
Luiz Gustavo Mesquita	26.031142.96-2	(12) 98199-4190	Guia Regional SP, Excursão Nacional - Brasil / América Do Sul
Moretson Dos Santos Rodrigues	25.162493.98-0	(12) 98316-3816	Guia Regional SP, Excursão Nacional - Brasil / América Do Sul
Raphael Hendrigo De Souza Goncalves	25.864879.08-6	(12) 3432-5486	Excursão Nacional - Brasil / América Do Sul
Regiane Cristina Da Costa	25.427497.54-5	(12) 98821-0023	Excursão Nacional - Brasil / América Do Sul
Ricardo Ferreira	25.228821.51-1	(12) 98886-2094	Guia Regional SP, Excursão Nacional - Brasil / América Do Sul
Rosana Maria Ferreira De Macedo	26.031139.96-7	(12) 3632-2218	Guia Regional SP, Excursão Nacional - Brasil / América Do Sul
Silésio Francisco Tome	25.858756.55-2	(12) 99791-1886	Guia Regional SP

Tabela 8

Fonte: Prefeitura Municipal de Taubaté

Transportadoras Turísticas

Empreendimento	Endereço Completo	Telefone	Site/Rede Social/E-mail
D.D. Turismo Taubaté Ltda	Av. Frade Marcílio Siqueira, 450 - Jardim Sandra Maria, Taubaté-SP, 12.081-120	12 3624-6516 12 97406-2974	ddturlocadora@hotmail.com
Expresso Redenção Transportadora Ltda	R. Margarida, 522-626 - Estiva, Taubaté - SP, 12050-210	12 3634-6802	www.redencaoturismo.com.br turismo@redencaoturismo.com.br
Vinivans - Locadora de veículos Ltda	Rua Doutor Ramiro Souza Guimarães nº 125 Jardim Sandra Maria - Taubaté - São Paulo	12 3624-8123 12 99795-3358 12 99707-2065	www.vinivans.com.br/ vinivans.locadora@hotmail.com

Tabela 9

Fonte: Prefeitura Municipal de Taubaté

Entretenimento

Empreendimento	Endereço	Telefone	Site/Rede Social
Casas Noturnas			
All In - Club	Av. Padre Hugo Bertonazzi, 70 - Jardim Santa Tereza, Taubaté - SP, 12043-382		https://www.instagram.com/allintaubate.oficial/
Chick na Roça	Estr. do Barreiro, 10150 - Chácara São Félix, Taubaté - SP, 12092-000	(12) 9119-3014	https://www.facebook.com/Chick-na-Ro%C3%A7a-241184579313748/
Dona Beer	Av. Vila Rica, 609 - Chácara do Visc., Taubaté - SP, 12050-480		https://business.google.com/website/dona-bier
Green Container	Av. Charles Schneider, 661 - Esplanada Independência, Taubaté - SP, 12040-000		https://www.facebook.com/greencontainerbar/
Jardim Cultural	R. Domingues Ribas,	(12) 99404-	https://www.facebook.com/

	345 - Chácara do Visc., Taubaté - SP, 12060-000	0745	m/ojardimcultural/
La Casa Lounge Bar	R. Dr. Jorge Winther, 311 - Centro, Taubaté - SP, 12010-150	(12) 99185-3896	https://www.instagram.com/lacasa_loungebar/?utm_medium=copy_link
Porca Miséria	R. Joaquim Távora, 80 - Centro, Taubaté - SP, 12020-120	(12) 99159-3545	https://www.facebook.com/porcamiseriataubate/
Mutley	R. Jacques Felix, 297 - Centro, Taubaté - SP, 12020-060	(12) 3632-5540	https://www.instagram.com/mutleymusicbar/
Cinemas			
Cinemark	Avenida Dom Pedro I, nº 7181 VIA VALE GARDEN SHOPPING - 2 ANDAR - LUC/SUC 216 - São Gonçalo, Taubaté - SP, 12091-000	3682-1457	https://www.cinemark.com.br/
Moviecom	Av. Charles Schneider, 1700 - Vila Costa, Taubaté - SP, 12040-900	3625-8100	moviecom.com.br/cinema/taubate/
Teatro			
Teatro Metrôpole	R. Duque de Caxias, 312 - Centro, Taubaté - SP, 12020-050	(12) 3624-8695	https://taubate.sp.gov.br/teatrometropole/
Teatro Sesc	Av. Eng. Milton de Alvarenga Peixoto, 1264 - Esplanada Santa Terezinha, Taubaté - SP, 12052-230	(12) 3634-4000	https://www.sescsp.org.br/unidades/24_TAUBATE#/uaba=programacao#/fdata=id%3D24
Sedes – Auditório	Av. Amador Bueno da Veiga, 220 - Jardim Jaraguá, Taubaté - SP, 12062-400	(12) 3621-2479	https://taubate.sp.gov.br/
Centro Cultural			
Centro Cultural Afro-brasileiro e Biblioteca Zumbi dos Palmares	Av. das Camássias, 291 - Chácara do Visc., Taubaté - SP, 12050-710	(12) 3624-6493	https://centroculturalzumbi.wordpress.com/

Centro Cultural Toninho Mendes	Praça Cel. Vitoriano, 1 - Centro, Taubaté - SP, 12020-020	(12) 3621- 6040	http://taubate.sp.gov.br/entrocultural/
Clubes / Piscinas			
Clube de Campo Comerciários	Estr. das Sete Voltas, 8.888 - Jardim Sandra Maria, Taubaté - SP, 12000- 000	(12) 3624- 6804	
Clube Subtenentes e Sargentos - cavex	Estr. Amácio Mazzaropi, 400 - Itaim, Taubaté - SP, 12086-020	(12) 3424- 7936	
Clube Volkswagen	Estr. Mun. Pref. Guido Mine, 675 - Quiririm, Taubaté - SP, 12045-420	<u>12) 99102- 7099</u>	
Esporte Clube Taubaté	Avenida Benjamin Constant, 10 - Jardim das Nações, Taubaté - SP, 12030-170	(12) 3421- 9222	
Sesc	Av. Eng. Milton de Alvarenga Peixoto, 1264 - Esplanada Santa Terezinha, Taubaté - SP, 12052- 230	(12) 3634- 4000	https://www.sescsp.org.br/unidades/24_TAUBATE#/uaba=programacao#/fdata=id%3D24
Sesi	Av. Voluntário Benedito Sérgio, 710 - B. Estiva - Taubaté/SP CEP:12050-470	(12) 2125- 4770	https://taubate.sesisp.org.br/
Sest Senat	Av. Isauro Moreira, 125 - Itaim, Taubaté - SP, 12081-261 Horas: Aberto Fecha às 17:30	(12) 3625- 7900	https://www.sestsenat.org.br/home
TCC	R. Conselheiro Moreira de Barros, 126 - Centro, Taubaté - SP, 12010- 080	(12) 3625- 3333	https://www.taubatecountryclub.com.br/
Estádio / Conjunto Esportivo			
Clube de Campo Abaeté	R. Ricioti Paolichi, 400 - Parque Sr. do Bonfim, Taubaté -	(12) 3621- 4716	

	SP, 12040-530		
Estádio Joaquinção	Av. John Fitzgerald Kennedy, 250 - Jardim das Nações, Taubaté - SP, 12030-200	(12) 3633-2345	
Esporte Clube Taubaté	Avenida Benjamin Constant, 10 - Jardim das Nações, Taubaté - SP, 12030-170	(12) 3421-9222	
Estádio Esporte Clube Quiririm	R. José Pistilli, 208-266 - Jardim Santa Tereza, Taubaté - SP, 12043-350		https://www.facebook.com/ecquiririm/
Shopping			
Taubaté Shopping	Av. Charles Schneider, 1700 - Vila Costa, Taubaté - SP, 12040-900	<u>(12) 3634-7999</u>	https://www.taubateshopping.com.br/index.asp
Boulevard Branco Rio	R. Visc. do Rio Branco, 179 - Centro, Taubaté - SP, 12020-040		
Galeria D'Angelis	R. Sacramento, 84 - Centro, Taubaté - SP, 12010-010	(12) 3631-1089	
Shopping Popular	Av. Des. Paulo de Oliveira Costa, 1009 - Centro, Taubaté - SP, 12010-230		
Star Shopping	Praça Monsenhor Silva Barros - Centro, Taubaté - SP, 12020-070	(12) 3621-7086	
Via Vale Garden Shopping	Av. Dom Pedro I, 7181 - Res. Estoril, Taubaté - SP, 12091-000	(12) 3683-1000	https://viavalegardenshopping.com.br/
Pista de Boliche			
Taubaté Bowling	Av. Charles Schneider, 1.700 - Vila Costa, Taubaté - SP, 12040-900	(12) 3634-7999	https://www.taubateshopping.com.br/loja.asp
Yex Boliche	Av. Dom Pedro I, 7181 - Piso 2 - Res.	(12) 97407-6267	/www.yexboliche.com.br

	Estoril, Taubaté - SP, 12091-000		
Mirante			
Mirante da Estrada do Pinhão	Estr. do Pinhão - Estiva, Taubaté - SP, 12050-070		
Mirante do Itaim	Av. Prof. Gentil de Camargo, 644-798 - Jardim Sandra Maria, Taubaté - SP, 12081-150		
Viveiro			
Horto Municipal	Av. Santa Luiza de Marillac, s/n - Vila São José, Taubaté - SP, 12070-350	(12) 3625-5105	
Viveiro Florestal de Taubaté	Rodovia Oswaldo Cruz, 13620 - Registro, Taubaté - SP		https://www.infraestrutura.ameioambiente.sp.gov.br/institutoflorestal/areas-protegidas/viveiros-florestais/taubate/
Pesque Pague / Pesque Solte			
Pesqueiro do Jabá	R. Girassol, 85 - Piracangaguá, Taubaté - SP, 12042-090	(12) 99172-8718	
Pesqueiro Kuka Fresca	Estr. Mun. Prof. Dr. José Luís Cembranelli, 4600 - Jardim Sandra Maria, Taubaté - SP, 12081-010	(12) 3622-1730	
Pesqueiro Sete Voltas	Estrada municipal dr professor jose luiz cembranelli, Estr. das Sete Voltas, Taubaté - SP, 12081-010	(12) 99116-2326	
Restaurante e Pesqueiro Beticá	Estr. Mun. Prof. Dr. José Luís Cembranelli - Jardim Sandra Maria, Taubaté - SP, 12081-080	(12) 3624-6302	

Tabela 10

Fonte: Prefeitura Municipal de Taubaté

Eventos: Equipamentos e Empresas

Equipamento	Endereço	Telefone	Site/Rede Social
Alpendre Eventos	Estrada Geraldo Cursino de Moura, sn	(11) 99219-7107	
AT Produções e Marketing Cultural	R. Antônio de Castro Alves, nº 72 – Bosque da Saúde	(12) 99114-5645	https://www.facebook.com/atproducoes/
Celebra Formaturas	R. Professora Escolástica Maria de Jesus, nº 1735 – Jd. Baronesa	(12) 3632-2050	
E.M.I.E.F. – Profª Anna dos Reis Signorini – SEDES	Av. Amador Bueno da Veiga, nº 220	(12) 3621-2479	
Monarka Hall	Av. Santa Cruz do Areão, nº 1408 – Areão	(12) 99118-6116	https://www.monarkahall.com.br/
Multieventos Produções e Eventos	R. Ernesto Leão Brasil, 82 - Chácara Dr. Hipolito, Taubaté - SP, 12010-320	(12) 98141-3195	https://multieventos.art.br/
Produart Eventos	R. Expedicionário Teodoro Francisco Ribeiro, 15 - Vila Santa Isabel, Taubaté - SP, 12050-540	(12) 99111-6566	https://www.facebook.com/produarteventos/
Promar Eventos	Av. Estados Unidos, nº 220	(12) 3432-0000	www.promareventos.com.br
Alpendre Eventos	Estrada Geraldo Cursino de Moura, sn	(11) 99219-7107	

Tabela 11

Fonte: Prefeitura Municipal de Taubaté

Outros Destaques



Foto: 31
Fonte: Google imagens



Foto: 32
Fonte: Google imagens



Foto: 33
Fonte: Google imagens

2.1.5 Serviço médico emergencial e de infraestrutura turística

A cidade mantém disponível em seu site: <http://www.taubate.sp.gov.br/saude/> todas as informações de serviços de saúde, tais como: leitos hospitalares, unidades de atendimento e demais serviços de atendimento médico.

O setor de saúde do município de Taubaté apresenta uma estrutura de atendimento tanto da esfera pública quanto privada, com estrutura adequada para atendimentos mais complexos, em virtude da existência de equipamento hospitalar de médio porte, equipamentos específicos, e com profissionais para as diversas modalidades da medicina, o que é fator altamente positivo. São quatro hospitais que oferecem 524 leitos hospitalares, o que indica um coeficiente de 1,64 leitos para cada mil habitantes, além de 114 que, em 2020, foram criados para o enfrentamento da pandemia causada pela COVID-19, distribuídos na rede de saúde da forma que se segue:

Tipo de Estabelecimento	Quantidade
Hospital	4
Posto de Saúde	47
Pronto Socorro	1

Tabela 12

Fonte: Prefeitura Municipal de Taubaté

O município de Taubaté é privilegiado em infraestrutura de saúde e conta com os seguintes estabelecimentos para o atendimento da população e de turistas:

Código	Descrição	Total
02	Centro de saúde/unidade básica	47
04	Policlínica	18
05	Hospital geral	4
07	Hospital especializado	1
20	Pronto socorro geral	1
22	Consultório isolado	525
36	Clínica/centro de especialidade	196
39	Unidade de apoio diagnose e terapia (sadt isolado)	42
40	Unidade móvel terrestre	2
42	Unidade móvel de nível pré-hospitalar na área de urgência	9

43	Farmácia	2
50	Unidade de vigilância e saúde	1
60	Cooperativa ou empresa de cessão de trabalhadores na saúde	1
62	Hospital/dia - isolado	5
68	Central de gestão em saúde	2
69	Centro de atenção hemoterapia e/ou hematológica	2
70	Centro de atencao psicossocial	3
73	Pronto atendimento	3
74	Polo academia da saúde	1
76	Central de regulação médica das urgências	1
77	Serviço de atenção domiciliar isolado (home care)	1
80	Laboratório de saúde pública	1
81	Central de regulação do acesso	2
83	Polo de prevenção de agravos e doenças e promoção da saúde	6
84	Central de abastecimento	2
85	Centro de imunização	1
Total		879

Tabela 13

Fonte: Prefeitura Municipal de Taubaté

A rede de Atenção Básica municipal conta com 33 Unidades Básicas de Saúde (UBS), denominadas Posto de Atendimento Médico e Odontológico – PAMO, sendo 02 unidades na zona rural. Esses PAMOs funcionam de segunda à sexta-feira, nas áreas de clínica geral, ginecologia e obstetrícia, pediatria, odontologia, enfermagem, psicologia e assistência farmacêutica.

Das 33 UBS, 05 unidades são denominadas UBS MAIS, contando com horário estendido, das 07h00 às 20h30, e com as seguintes especialidades: cardiologia, cirurgia vascular, dermatologia, endocrinologia, gastroenterologia, geriatria, neurologia, nutrição e ortopedia. O município possui 31 equipes de Estratégia da Saúde da Família, sendo 04 na área rural.

Além das Unidades Básicas de Saúde e das Equipes de Saúde da Família, o município conta com um NASF tipo I, 12 equipes de Saúde Bucal implantadas, 01 Centro de Especialidade Odontológico tipo III, 01 Laboratório Regional de Prótese

Dentária, conta com 01 equipe de Consultório na Rua tipo I, entre outras ações.

A respeito dos estabelecimentos especializados SUS, o município possui 03 CAPS (I, II e o AD), Unidades de Acolhimento (adulto e infantil), 03 Unidades de Assistência Farmacêutica, Policlínicas (adulto e infantil), Centro em Saúde da Mulher, Centro da Terceira Idade, Ambulatório de Infectologia, Clínica voltada aos distúrbios da fala e comunicação, entre outros.

Na área de Urgência e Emergência, o município possui o Serviço de Atendimento Móvel de Urgência – SAMU e unidades de atendimento às urgências. No atendimento SUS, além das 05 unidades de atendimento móvel (04 básicas e 01 avançada), destacam-se as seguintes unidades de Urgência e Emergência:

- UPA Central Adulto (em 2020 convertida em hospital de Campanha para o enfrentamento da pandemia da COVID-19)
Endereço: Rua Dr. Benedito Cursino dos Santos, 101, Centro.
Serviços: Pronto socorro geral; estabilização de paciente em estado crítico/grave; assistência a alterações clínicas e cirúrgicas; exames de imagem e laboratoriais; cuidados intermediários; sala de acolhimento com classificação de risco; etc.
- UPA Central Infantil
Endereço: Avenida Granadeiro Guimarães, 270, centro.
Serviços: Pronto socorro infantil; serviços de cuidados pediátricos; etc.
- Unidade de Pronto atendimento San Marino:
Endereço: Rua Onze, S/N, Água Quente.
Serviços: Pronto atendimento clínico; serviço de atenção em saúde bucal; estabilização de paciente em estado crítico/grave; assistência a alterações clínicas e cirúrgicas; exames de imagem e laboratoriais; sala de acolhimento com classificação de risco; etc.
- Unidade de Pronto atendimento Santa Helena:
Endereço: Avenida Ameletto Marino, S/N, Esplanada Santa Helena.
Serviços: Pronto atendimento clínico; estabilização de paciente em

estado crítico/grave; assistência a alterações clínicas e cirúrgicas; exames de imagem e laboratoriais; sala de acolhimento com classificação de risco; etc.

- UPA CECAP:

Endereço: Rua José de Paula Lico, 13, CECAP I.

Serviços: Pronto atendimento clínico; estabilização de paciente em estado crítico/grave; assistência a alterações clínicas e cirúrgicas; exames de imagem e laboratoriais; sala de acolhimento com classificação de risco; etc.

As referências em Média e Alta Complexidade Ambulatorial e Hospitalar (MAC) são definidas pelo Departamento Regional de Saúde – DRS XVII Taubaté, órgão do governo do Estado de São Paulo que administra os municípios da região do Vale Paraíba e Litoral Norte, conforme descrição abaixo:

- Hospital Regional do Vale do Paraíba:

Endereço: Avenida Tiradentes, 280, Centro.

Serviços: Leitos hospitalares; internação; cirurgia vascular; oncologia; urologia; medicina nuclear; transplante; neurologia; hemoterapia; pronto atendimento geral; sala de acolhimento com classificação de risco; estabilização de paciente em estado crítico/grave; assistência a alterações clínicas e cirúrgicas; exames de imagem e laboratoriais; etc.

- Hospital Universitário Municipal de Taubaté (HMUT):

Endereço: Avenida Granadeiro Guimarães, 270, Centro.

Serviços: Leitos hospitalares; centro de parto normal e pronto socorro obstétrico; parto em gestação de alto risco; terapia intensiva neonatal, pediátrica e adulta; triagem neonatal; ortopedia; endoscopia; urologia; medicina hemoterapia; pronto atendimento geral; sala de acolhimento com classificação de risco; estabilização de paciente em estado crítico/grave; assistência a alterações clínicas e cirúrgicas; exames de imagem e laboratoriais; etc.

Quanto à rede privada, destacam-se os seguintes hospitais:

- Hospital e Maternidade Policlin Taubaté:
Endereço: Rua Professor Luiz Augusto da Silva, 87, Centro.
Serviços: Leitos hospitalares; terapia intensiva neonatal; sala de acolhimento com classificação de risco; estabilização de paciente em estado crítico/grave; assistência a alterações clínicas e cirúrgicas; parto e pronto atendimento obstétrico e pediátrico; etc.
- Novo Hospital São Lucas de Taubaté
Endereço: Avenida Charles Schneider, 2301, Parque das Indústrias.
Serviços: Leitos hospitalares; sala de acolhimento com classificação de risco; estabilização de paciente em estado crítico/grave; assistência a alterações clínicas e cirúrgicas; parto e pronto atendimento obstétrico e pediátrico; hemoterapia; videolaparoscopia; etc.
- Hospital Ubarana
Endereço: Av. Granadeiro Guimarães, 99, Centro, Taubaté-SP.
Serviços: leitos hospitalares, sala de acolhimento com classificação de risco, pronto atendimento ortopédico Centro de Fisioterapia, Prevenção e Reabilitação, consultas ambulatoriais, exames de radiologia, etc.

Já a distribuição dos leitos cadastrados no scnes é organizada conforme discriminado abaixo, município de Taubaté, incluindo leitos para enfrentamento da pandemia COVID-19:

Cirúrgico				
Código	Descrição	Existente	Sus	Não sus
01	Buco maxilo facial	1	0	1
03	Cirurgia geral	178	139	39
05	Gastroenterologia	1	0	1
06	Ginecologia	3	0	3

08	Nefrologia urologia	2	0	2
09	Neurocirurgia	1	0	1
11	Oftalmologia	2	0	2
13	Ortopedia traumatologia	11	0	11
14	Otorrinolaringologia	5	0	5
15	Plástica	12	0	12
Total cirúrgico		216	139	77
Clínico				
Código	Descrição	Existente	Sus	Não sus
32	Cardiologia	1	0	1
33	Clínica geral	139	117	22
35	Dermatologia	1	0	1
40	Nefrologia	2	0	2
41	Neonatologia	2	0	2
44	Oncologia	1	0	1
46	Pneumologia	1	0	1
87	Saúde mental	16	16	0
Total clínico		163	133	30
Obstétrico				
Código	Descrição	Existente	Sus	Não sus
10	Obstetrícia cirúrgica	46	30	16
43	Obstetrícia clínica	11	0	11
Total obstétrico		57	30	27
Pediátrico				
Código	Descrição	Existente	Sus	Não sus
45	Pediatria clínica	28	20	8
68	Pediatria cirúrgica	9	8	1
Total pediátrico		37	28	9
Outras especialidades				
Código	Descrição	Existente	Sus	Não sus

34	Crônicos	1	0	1
37	Psiquiatria	30	0	30
Total outras especialidades		31	0	31
Hospital dia				
Código	Descrição	Existente	Sus	Não sus
07	Cirúrgico/diagnóstico/ terapêutico	20	0	20
Total hospital dia		20	0	20
Complementar				
Código	Descrição	Existente	Habilitados	
51	Uti ii adulto síndrome resp. Aguda grave (srag) covid-19	20	15	
74	Uti adulto - tipo i	9	0	
75	Uti adulto - tipo ii	40	40	
78	Uti pediátrica - tipo ii	13	13	
80	Uti neonatal - tipo i	6	0	
81	Uti neonatal - tipo ii	10	10	
82	Uti neonatal - tipo iii	6	0	
96	Suporte ventilatório pulmonar - covid-19	10	0	
Total complementar		114	78	

Tabela 14 – Fonte Prefeitura Municipal de Taubaté

2.2 Atrativos

MUSEU HISTÓRICO FOLCLÓRICO E PEDAGÓGICO MONTEIRO LOBATO “SÍTIO DO PICA PAU AMARELO”



Foto 34

Fonte: Denilson de Godoi

Com uma área de 22 mil m², que inclui o casarão construído no século XIX, local de nascimento de Monteiro Lobato, que viveu até seus doze anos de idade, um cruzeiro e uma jaqueira bicentenária, o Sítio do Pica-Pau Amarelo – Museu Monteiro Lobato conta um acervo composto por aquarelas originais do escritor, mobiliários e utensílios originais da época colonial, além de objetos cenográficos e interativos para complementar a experiência do visitante.

O público é recebido pelas personagens das obras infantis do escritor, que realizam ações educativas relacionadas à produção literária, além de brincadeiras, oficinas culturais, apresentações teatrais, contação de histórias, e outras atividades ligadas aos objetivos do espaço.

Além disso, o público frui de vasta área verde e de lazer, playground e do casarão, que é um patrimônio histórico e arquitetônico tombado pelo Estado e pela União, representando significativo bem cultural material do país. O equipamento cultural também realiza atividades culturais ao longo do ano, por exemplo, exposições temporárias, feiras de artesanato, Semana Monteiro Lobato e demais eventos associados à sua proposta.

Horário de visitação: De terça a domingo: das 09h00min às 17h00min. Aos sábados, domingos e feriados (exceto segunda, dia do servidor público, finados, natal e réveillon) das 09h00min às 17h00min. Entrada franca.

Agendamento para grupos: (12) 3625-5062

E-mail para contato: museumonteirolobato@gmail.com

O Museu localiza-se à Av. Monteiro Lobato, s/n, Chácara do Visconde, fica a 2,1 quilômetros da Praça Dom Epaminondas, marco zero da cidade, e o tempo de percurso são de 08 minutos de carro.

MUSEU MAZZAROPI



Foto 35

Fonte: Prefeitura Municipal de Taubaté

O Museu foi criado em 1992 e trabalha para a preservação do patrimônio cultural de Mazzaropi.

Visto de fora, a arquitetura de seu telhado metálico, com suas curvas, sugere uma sequência de latas de filmes de cinema e prepara o visitante para conhecer a história de Mazzaropi e do cinema.

Amácio Mazzaropi (1912 – 1981), Cineasta, ator e comediante brasileiro, ficaram conhecidos por interpretar um famoso tipo nacional: o Jeca, um caipira simples, mas que sempre se dava bem. Natural de São Paulo, Mazzaropi trabalhou nas rádios Tupi e Nacional e fez filmes na Vera Cruz. Mazzaropi idealizou a PAN Filmes e montou suas instalações cinematográficas em Taubaté. Atuou em 32 filmes e em vários deles foi responsável pela produção e direção.

O museu está localizado onde existiram os estúdios de cinema de Mazzaropi na década de 1970 até meados dos anos 1980. Hoje, possui o mais representativo acervo sobre a vida e obra do artista e cineasta, e uma exposição interativa de longa duração intitulada “Mazzaropi, o Brasil e a felicidade”. Há no acervo mais de 20.000 itens, entre fotos, filmes, documentos, objetos cênicos, móveis e equipamentos que contam boa parte da história de Mazzaropi.

Horário de Funcionamento: Aberto de terça a domingo das 08h30min às 12h30min.

Agendamento para grupos: (12) 3634-3446.

E-mail para contato: comunicacao@museumazzaropi.org.br

O Museu localiza-se à Estrada Amácio Mazzaropi, 249, 12086-020, Itaim, fica a 5,0 quilômetros da Praça Dom Epaminondas, marco zero da cidade, e o tempo de percurso são de 13 minutos de carro.

CASA DO FIGUREIRO



Foto 36

Fonte: Denilson de Godoi

A Casa do Figureiro é um local onde se reúne a associação dos artesãos do bairro da Imaculada, as Figureiras. No espaço as artesãs e artesãos se encontram para modelar, expor e vender as obras, além de receber visitantes e turistas. Outra característica é que a Casa recebe, anualmente, a tradicional Festa do Folclore, dedicada à preservação da cultura popular e saberes tradicionais.

Na metade do século 19, os frades do convento de Santa Clara, trouxeram da Itália um presépio com imagens de barro que se transformou em inspiração para os moradores locais.

Uma das primeiras a se transformar em figureira foi D. Maria da Conceição Frutuoso Barbosa, nascida em 1866. Da argila retirada do Rio Itaim, alguns moradores começaram a produzir santos, presépios e os famosos pavõezinhos azuis, que se tornaram símbolos da casa.

O pavão figura bastante tradicional na arte figurativa local, ficou sendo o símbolo do Folclore de Taubaté, e posteriormente em 1979, o “Pavão em relevo”, de Maria Cândido Santos, foi escolhido como símbolo do artesanato paulista pela SUTACO (Superintendência do Trabalho Artesanal nas Comunidades).

Aos visitantes é oferecida uma visita que é monitorada por um Figureiro da Casa na qual é possível conhecer a história das Figureiras de Taubaté, o acervo de peças moldadas pelas diferentes gerações de artesãos além de demonstração de modelagem em argila. A Casa oferece acessibilidade, possui estacionamento, loja, oficina de trabalho e acervo de figuras. Conforme a demanda, a casa também oferece cursos para crianças e adultos.

Horário de Funcionamento: de terça à sábado das 09h00 às 17h00 e aos domingos das 09h00 às 13h00. Não abre nos dias de Finados, Natal e Ano Novo.
Informações: (12) 3624-598.

A Casa localiza-se à Rua dos Girassóis, 60 – Campos Elíseos, Taubaté, fica a 2,6 quilômetros da Praça Dom Epaminondas, marco zero da cidade, e o tempo de percurso são de 08 minutos de carro.

SERTÕES DE TAUBATÉ



Foto 37

Fonte: Silésio Francisco Tomé

Idealizado por Silésio Francisco Tomé, Sertões de Taubaté é um roteiro turístico guiado pela área rural da cidade. Nas diversas paradas do roteiro, o turista é convidado a conhecer a cultura e a história do local que estão profundamente ligados à história de Taubaté desde o período colonial até a sua história atual, conhecendo e valorizando a história, o meio rural e a cultura caipira da cidade.

O passeio inicia bem cedo com saboroso café caipira com bolos, pães, queijos e doces. Após o café, os turistas seguem a viagem de ônibus com destino à zona rural. No percurso, parada em Olarias, Capelas, Alambiques, Mina de Minérios, cachoeiras, casarões, matas entre outros tesouros do meio rural.

Entre um atrativo e outro, paradas em receptivos residenciais, colocam os turistas dentro das casas dos moradores locais onde são realizadas as refeições além de vendas de produtos artesanais e caseiros produzidos pelos anfitriões entre eles doces, variadas qualidades de queijos, pingas com sabores de frutas, geleias, e o belo artesanato com as características tradicionais da região.

O roteiro turístico ocorre aos domingos e os ônibus partem do Clube dos Sargentos e Subtenentes do Exército. A participação ocorre por agendamento feito pelo telefone (12) 99676-4106. E-mail para contato: silesiotome23@gmail.com. Facebook: Sertões de Taubaté.

O roteiro parte do Clube dos Sargentos e Subtenentes do Exército, localizado à Estr. Amácio Mazaropi, 400 - Itaim, Taubaté - SP, 12086-020, fica a 5,1 quilômetros

da Praça Dom Epaminondas, marco zero da cidade, e o tempo de percurso são de 12 minutos de carro.

CONVENTO DE SANTA CLARA



Foto 38

Fonte: Prefeitura Municipal de Taubaté

Foi fundado em 25 de março de 1674 por frades franciscanos, e tinha por finalidade abrigar os religiosos de São Francisco sob invocação de Santa Clara.

No dia 17 de setembro de 1843 um incêndio destruiu quase toda a estrutura, restando apenas o sino. Abandonado, só foi reformado e ocupado em 1891 por frades capuchinhos que administram até hoje. Tombado pelo Condephaat em 1986.

O edifício preserva a memória religiosa dos que ali trabalharam e passaram, entre eles sua majestade o imperador Pedro II visitou o convento de Santo Antônio de Sant'Ana Galvão, que foi canonizado pelo Papa Bento XVI em 11 de maio de 2007.

Horário de Funcionamento: Todos os dias das 08h00min às 18h00min. Telefone: (12) 3621-2626.

O Convento localiza-se no Jardim Santa Clara, Taubaté - SP, 12020-040, Taubaté, fica a 1,2 quilômetros da Praça Dom Epaminondas, marco zero da cidade, e o tempo de percurso são de 06 minutos de carro.

VIA GASTRONÔMICA AVENIDA ITÁLIA



Foto 39

Fonte: Prefeitura Municipal de Taubaté

Há quatorze anos surgiu o primeiro bar e restaurante da avenida, que até então era uma via predominantemente residencial, com poucos estabelecimentos comerciais.

Atualmente, a avenida conta com sessenta e quatro estabelecimentos, sendo trinta do setor de bares e restaurantes, que fomentam a economia local, com a geração de 300 vagas diretas e 130 vagas indiretas. É a primeira via gastronômica reconhecida pela Lei Municipal nº 5662/21, abrangendo o Vale do Paraíba e regiões adjacentes.

A Via Gastronômica – Avenida Itália é a atual referência do turismo noturno da cidade, alcançando em média 2.000 mil visitas por dia, sendo que trinta por cento são turistas de outras cidades.

Possui ampla gastronomia, aliada a arte do entretenimento, movimentando e lançando para o mercado artistas locais. Logo, a Via Gastronômica – Avenida Itálica consolida-se como um dos principais atrativos turísticos da cidade.

Os bares e restaurantes abrem todos os dias desde a manhã até a madrugada.

A Via localiza-se à Av. Itália, 258 - Jardim das Nações, Taubaté - SP, fica a 3,8 quilômetros da Praça Dom Epaminondas, marco zero da cidade, e o tempo de percurso são de 11 minutos de carro.

PRAÇA E SANTUÁRIO de SANTA TEREZINHA



Foto 40

Fonte: Denilson de Godoi

Famoso pela beleza, o Santuário é o primeiro no mundo erguido em homenagem a Santa Teresinha, que após ser noticiada a sua canonização, o Bispo de Taubaté Nunes de Ávila e Silva, divulgou a vida e obra da Irmã Teresa do Menino Jesus.

Após uma grande arrecadação com muitas doações, onde a ideia era construir uma simples Capela em honra a Santa Teresinha no Antigo Largo da Cadeia, no qual posteriormente foi alterado para Praça Santa Teresinha, se transformou no majestoso Santuário.

As obras se iniciaram em 7 de julho de 1923, onde a sua inspiração arquitetônica foi baseada na Igreja de Saint Pierre de Lisieux, com a planta de autoria de Artur Afonso Guilherme Filho e com as obras ao encargo do empreiteiro o Sr. Camilo Gomes Quintanilha.

A inauguração oficial ocorreu 24 de setembro de 1929, embora as cerimônias já estivessem sendo efetuadas desde 1924.

O belo templo apresenta imponência nas suas linhas arquitetônicas de estilo neogótico, localizado em uma área verde.

No seu interior se destaca a luminosidade tom de cor azul, deixando o ambiente com uma sensação de paz para quem a visita.

Segundo o Arquiteto Benedito Galvão onde é a Praça Santa Teresinha foi um lago para contagem de bois e foi o local onde ocorreu o único enforcamento em Taubaté e no Vale do Paraíba, para desmistificar esse ressentimento, o local recebeu o Cruzeiro que fica em frente ao Santuário Santa Teresinha. Ele é cercado

por grades ao seu redor, e nessas grades, ficam constantemente penduradas faixas e cartazes de devotos que recebem graças e milagres.

Horário de Funcionamento: Segunda a Sexta: Secretaria: 8h às 10h45 e 13h às 16h45 / Igreja: todo dia das 07h às 19h40.

A Igreja localiza-se à Praça Santa Terezinha - Centro, Taubaté - SP, 12010-30, fica a 850 metros da Praça Dom Epaminondas, marco zero da cidade, e o tempo de percurso são de 04 minutos de carro.

MIRANTE DA ESTRADA DO PINHÃO



Foto 41

Fonte: Prefeitura Municipal de Taubaté

A pouco menos de 2 km do centro histórico de Quiririm, o Mirante foi construído com finalidade de se contemplar o pôr-do-sol e incentivar a proteção da paisagem local.

Dele se avista a planície da várzea do Rio Paraíba do Sul, a imponente Serra da Mantiqueira, os diques das valetas que irrigam as plantações, onde atualmente são feitas caminhadas.

Observatório da natureza local, especialmente procurado por centenas de pessoas, que para lá se dirigem ao entardecer, com champanhe e taças para brindar o momento encantador, pelo magnífico pôr-do-sol, que finaliza com o sol se pondo atrás das montanhas, emprestando ao céu colorações ímpares.

A magnitude do local também leva à meditação, leitura e confraternizações em família, com pique-niques. Além do ar puro do local, nos arredores pode-se tomar água da “bica do sapo”, localizada próximo ao mirante, que é usada há 133 anos pelos moradores para pegar água potável.

O Mirante localiza-se, fica a 6,7 quilômetros da Praça Dom Epaminondas, marco zero da cidade, e o tempo de percurso são de 15 minutos de carro.

SESC – TAUBATÉ



Foto 42

Fonte: Google imagens

A História do SESC – Serviço Social do Comércio se iniciou no ano de 1946, sendo mantido pelos empresários do comércio de bens, turismo e serviços, e sendo uma entidade privada o objetivo principal do SESC é ofertar o bem-estar e a melhora da qualidade de vida aos trabalhadores e seus familiares. Todas as unidades do SESC atuam com projetos culturais e educativos no intuito de fomentar inovação e entretenimento, sendo um agente transformador para a comunidade onde está inserido.

A unidade do SESC Taubaté, foi inaugurada no dia 16/04 de 1988, com projeto do Arquiteto responsável Botti Rubin Arquitetos Associados, a unidade está situada em um terreno de 39.814,00 m² e sua área construída é de 20.623,00 m².

Conta com uma infraestrutura de um amplo estacionamento, bicicletário, central de atendimento, espaço para brincar, espaço para artes, ginásio poliesportivo, loja sesc, parque lúdico, pista de caminhada, praça verde, sala de ginástica, quiosques com churrasqueiras, campos de futebol Society, consultórios odontológicos, bilheteria, central de resíduos, circo, pomar, tenda de jogos, e sala de múltiplo uso.

Importante salientar que os moradores no entorno do SESC podem frequentar todas as atividades que o SESC promove, com o intuito de serem agraciados com uma política de boa vizinhança e amigos do Sesc Taubaté.

Horário de Funcionamento: Terça a Sexta das 7:00 às 21:00. Sábado: 08:00 às 16:00 e domingo das 08:00 às 12:00.

O SESC localiza-se à Avenida Engenheiro Milton de Alvarenga Peixoto, 1264, Esplanada Santa Terezinha, fica a 3,9 quilômetros da Praça Dom Epaminondas, marco zero da cidade, e o tempo de percurso são de 11 minutos de carro.

PROJETO SELVA VIVA – ZOO DE TAUBATÉ




Foto 43
Fonte: Projeto Selva Viva

O Projeto Selva Viva é dedicado à preservação, reabilitação, pesquisa e educação ambiental com espécies da fauna silvestre nativa e exótica. Ocupando uma área superior a 5.000 m² e possui mais de 100 viveiros para diversas espécies, tendo um corpo técnico formado por veterinários, biólogos, tratadores, educação ambiental, equipe de limpeza, equipe de manutenção, intérprete de libras e monitores. Tem como objetivo divulgar informações de forma clara e conscientizar a população sobre a importância dos cuidados com o meio ambiente e nossa fauna.

O Projeto é mantido em parte com a arrecadação de suas atividades de educação ambiental, visitação, palestras e cursos.

Durante a semana, o projeto recebe apenas grupos escolares agendados e aos finais de semana e feriados abre para o público em geral. Horário de Funcionamento: Das 09h00min às 16h00min. Telefone: (12) 99660-2382.

O Selva Viva localiza-se à Estr. do Barreiro, 7659 - São Gonçalo, Taubaté - SP, 12092-000, fica a 8,1 quilômetros da Praça Dom Epaminondas, marco zero da cidade, e o tempo de percurso são de 18 minutos de carro.

IGREJA DE SANT'ANA



Foto 44

Fonte: Prefeitura Municipal de Taubaté

A Capela de Sant'Ana foi inaugurada em 17 de julho de 1870 sendo um exemplar de arquitetura do período com elementos decorativos da arquitetura clássica. Localizada no centro da cidade é uma das poucas remanescentes do período na região central e a única a celebrar o rito Greco Melquita Católico.

Devido à sua relevância histórica e cultural foi tombada como patrimônio do município através do decreto Municipal nº 4665, de 31 de janeiro de 2020 incluindo a estrutura arquitetônica, entendida sua volumetria, torre sineira com os sinos e telhado.

O Edifício de Sant'Ana localiza-se no centro da cidade e ainda mantém seu calendário religioso. As celebrações acontecem aos domingos, segunda, terças e sábados. Informações podem ser obtidas pelo telefone (12) 3633-5237.

A Igreja localiza-se à Praça Dr. Euzébio da Câmara Leal, 176 - Centro, Taubaté - SP, 12010-170, fica a 750 metros da Praça Dom Epaminondas, marco zero da cidade, e o tempo de percurso são de 02 minutos de carro.

MUSEU DE HISTÓRIA NATURAL DE TAUBATÉ



Foto 45

Fonte: Denilson de Godoi

O Museu de História Natural de Taubaté é uma instituição sem fins lucrativos, tem apenas dezessete anos de existência, mas já conta com um acervo de mais de 10.000 peças composta principalmente por fósseis (animais, vegetais, icnofósseis, etc.), esqueletos e peles (taxidermias) de animais.

Destaca-se na área científica em paleontologia e zoologia e é tido como local de referência para muitos pesquisadores, principalmente na área da ornitologia.

. A exposição do museu conta a história da vida no planeta Terra, desde a formação dos primeiros seres vivos até os tempos atuais, passando pelo surgimento e evolução do homem e foi organizada em uma sequência cronológica das Eras e Períodos geológicos, desta maneira ela se apresenta de forma bastante didática, onde o visitante “caminha no tempo”; começando a visita pela Era mais antiga e terminando no período atual.

O MHNT apresenta monitores que se revezam entre os períodos matutino e vespertino, fazem a recepção e ficam à disposição dos visitantes para o esclarecimento de dúvidas.

As visitas escolares são agendadas somente durante a semana, pois os finais de semana são exclusivos para o público em geral. Todas as escolas são pagantes, inclusive as públicas.

Horário de Funcionamento: Aberto de terça a domingo das 09h30min às 17h e nos feriados de quinta a domingo. Fechado: Todas as segundas-feiras, Dia das Mães, Dia dos Pais e Páscoa, Todos os feriados de terças e quartas-feiras e por três semanas no final do ano, incluindo o Natal e Ano Novo.

O Museu localiza-se R. Juvenal Dias de Carvalho, 111 - Jardim do Sol, Taubaté - SP, 12070-640, fica a 3,4 quilômetros da Praça Dom Epaminondas, marco zero da cidade, e o tempo de percurso são de 09 minutos de carro.

CENTRO CULTURAL AFROBRASILEIRO E BIBLIOTECA ZUMBI DOS PALMARES



Foto 46

Fonte: Prefeitura Municipal de Taubaté

O Centro Cultural Afrobrasileiro e Biblioteca Zumbi dos Palmares é um espaço dedicado à cultura e memória dos povos africanos. Ele funciona em um local cedido pela prefeitura municipal. A entidade que o mantém tem parceria com a Rota da Liberdade, uma importante rota de vivência turística que refaz os passos dos negros no Vale do Paraíba. Também desenvolve Ações Culturais e diversos eventos de Valorização da Cultura Afro-brasileira como Exposições, Rodas de Conversa e Leitura. Diferentes coletivos como Jongo Crioulo, Grupo de Samba de Roda, Escola de Capoeira Raiz atuam no local destacando ainda mais a vocação africana no centro. Ainda abriga uma Biblioteca temática com uma extensa lista de publicações históricas, literárias, infantis e infanto juvenil e outros temas de interesse da população afro-brasileira e à disposição de todos os que queiram conhecer, estudar e se aprofundar na Cultura Afro.

Espaço Cultural voltado para a Preservação, Valorização da Cultura Africana e Afrobrasileira, através da Música, Dança, Artes e Gastronomia. A maior biblioteca temática da Região Metropolitana do Vale do Paraíba.

Horário de funcionamento: terça e quinta-feira, das 09h00 às 12h00, e de 18h00 às 21h00. Quarta e Sexta-feira das 09h00 às 12h00 e de 13h00 às 15h00. Aos sábados das 08:00 às 12:00 e das 13:00 às 18:00.

Telefone: (12) 36246493. E-mail: centroculturalzumbi@gmail.com

O Centro Cultural localiza-se Av. das Camássias, 291 - Chácara do Visconde, Taubaté - SP, 12050-710, fica a 3,2 quilômetros da Praça Dom Epaminondas, marco zero da cidade, e o tempo de percurso são de 08 minutos de carro.

PEDRA BRANCA



Foto 47

Fonte: Prefeitura Municipal de Taubaté

O Bairro da Pedra Branca localiza-se na divisa entre Taubaté e Caçapava, tendo parte de terra pertencente aos dois Municípios.

A Pedra Branca possui altitude aproximada de 1.100 metros e é um maciço que recebe este nome porque, nos dias ensolarados, fica com aparência esbranquiçada, destacando-se do restante da serra coberta por vegetação. Na região há ruínas de casarões antigos, capelas rurais, cachoeiras de uso público, trilhas na mata, mirante com vista panorâmica de parte do Vale do Paraíba e várias propriedades rurais que podem ser destinadas à atividade turística.

Devido às características peculiares desta região e seu diferencial natural, a mesma se destina à prática do ecoturismo e em menor variação ao turismo de aventura, uma vez que a região já é procurada por montanhistas para a prática da escalada. A Pedra Branca, ou região da Pedra Branca está localizada a Noroeste do Município, na divisa com os Municípios de Caçapava, Monteiro Lobato e Tremembé, na área da Serra do Palmital. O principal acesso para a região da Pedra Branca é pela Rodovia Floriano Rodrigues Pinheiro, passando pela segunda saída de acesso ao Quiririm e seguindo 1km à frente, entrando, à esquerda da pista na Estrada Municipal do Pinheirinho (sentido Caçapava) até chegar ao Bar do Pinheirinho, seguindo à direita pela Estrada Municipal da Pedra Branca.

O Bairro da Pedra Branca localiza-se Estrada da Pedra Branca, SN - Taubaté, fica a 21,5 quilômetros da Praça Dom Epaminondas, marco zero da cidade, e o tempo de percurso são de 27 minutos de carro.

CATEDRAL DE SÃO FRANCISCO DAS CHAGAS



Foto 48

Fonte: Prefeitura Municipal de Taubaté

A Igreja de São Francisco das Chagas de Taubaté foi originalmente construída de taipa de pilão no século XVII por ordem de Jacques Felix.

A igreja primitiva era apenas o que hoje é a capela menor, voltada para o mercado, e depois construída a nave principal voltada para a Rua Duque de Caxias. Permaneceu intacto o altar-mor em estilo barroco, que tem na parte de traz uma cripta com os restos mortais de Dom Epaminondas, Dom José Pereira da Silva Barros, Dom Francisco Borja do Amaral, Monsenhor Evaristo Campista Cezar, e na entrada da nave Dom José Antônio do Couto.

Na última grande reforma ganhou estilo neocolonial, o que permanece no estilo barroco é o Altar Mor.

Durante a década de 1940 sofreu a última reforma que manteve intacto o Altar-mor, de resto nada sobrou, assoalho de tabuada por piso frio, forro de madeira por estuque, foram colocados vitrais, uma tribuna e acima uma imagem de S. Francisco.

Representa hoje o marco Zero da cidade. Tem em sua tribuna na entrada um excelente órgão de tubos, e no centro da nave um teto com afresco invejável.

Horário de funcionamento: Igreja: Segunda a Sexta: 07h30 às 12h/ 14h às 17h/Sábado: 09h às 13h/ 15h às 17h / Domingo: 06h30 às 13h / 17h30 às 21h. Secretaria: Segunda a Sexta: 08h30 às 12h / 14h às 17:30.

A Catedral de São Francisco das Chagas está localizada na Praça Dom Epaminondas, 30, Centro, Taubaté, SP, 12010-020.

FEIRA DA BARGANHA



Foto 49

Fonte: Prefeitura Municipal de Taubaté

Um costume resiste em Taubaté, sua antiguidade já passa de cem anos e tornou-se um patrimônio cultural da cidade. A tradicional feira funciona próximo ao mercado há mais de um século. No início contava apenas com a troca de objetos, por isso, o termo barganha. Popularmente chamada pelos taubateanos de feira da “Breganha”, hoje é um atrativo turístico da cidade.

Horário de Funcionamento: domingo, das 5h00 às 13h00.

A Feira da Barganha acontece entre a Av. Desembargador Paulo Costa de Oliveira e Rua Cel. João Afonso, fica a 1,7 quilômetros da Praça Dom Epaminondas, marco zero da cidade, e o tempo de percurso são de 05 minutos de carro.

MERCADO MUNICIPAL



Foto 50

Fonte: Prefeitura Municipal de Taubaté

O Mercado foi inaugurado em 15 de janeiro de 1915. Construído antes do Mercado de São Paulo, Capital.

Nele é possível encontrar uma vasta variedade de hortaliças, frutas, flores, cestarias, açougue, peixaria, grande variedade de queijos, doces caseiros, coco ralado na hora, pastelarias, caldo de cana, lanchonetes. Permanece o comércio de tabaco de rolo, ervas, pimentas, diversos produtos naturais e produtos da culinária japonesa.

Nos arredores também há bancas com produtos que vão desde barracas de ervas medicinais, a grãos, castanhas, legumes, frutas, diversos artigos produzidos pelos próprios feirantes, uns sem adição de agrotóxicos, outros sem conservantes. Há também lojas de calçados, roupas, miudezas, utilidades domésticas e consertos.

O Mercado tem 67 boxes internos, 98 boxes externos, 150 bancas na área coberta e a feira livre de rua que ocorre às sextas-feiras, sábados e domingos se junta ao Mercado mais 235 barracas.

São 8 fiscais para verificar o andamento das feiras e garantir a organização e a higiene. Conta com 2 banheiros femininos e 2 masculinos aberto ao público.

Há bancas e barracas que passam de geração para geração sendo umas das mais velhas atuantes há 90 anos, como a Dona Tonica que vende produtos cultivados pela família e passou a ser cuidada pela filha Nilza, dando vida ao comércio histórico da cidade.

Há uma fiel clientela que frequenta, mesmo com a concorrência das grandes lojas de atacado, hipermercado e supermercados que abriram ao longo dos anos.

Horário de atendimento: O expediente começa às 7h00 e termina às 17h00 de segunda à sexta, aos sábados é das 6h00 às 14h e no domingo das 6h00 às 13h00.

O Mercado Municipal localiza-se Praça Dr. Paula de Tolêdo, 50 - Centro, Taubaté - SP, 12010-050, fica a 1,3 quilômetros da Praça Dom Epaminondas, marco zero da cidade, e o tempo de percurso são de 06 minutos de carro.

PARQUE DO SEDES



Foto 51

Fonte: Prefeitura Municipal de Taubaté

SEDES, abreviação de Sistema Educacional de Desenvolvimento Social, é um complexo multifuncional que contempla lazer, educação, esportes e cultura. Inaugurado em 03 de agosto de 2011, o espaço conta com pelo menos 15 mil metros quadrados de área construída, com escola, creche, auditório, quadras poliesportivas, piscina e quadras de tênis, além de uma ampla área verde.

Separado da área educacional, o Parque do Sedes permite a prática de atividades físicas, lazer e entretenimento. Além de equipamentos esportivos, o espaço conta com um PARCÃO, local destinado aos pets, quiosques e extenso gramado que convidam para um piquenique sob as diversas espécies arbóreas dependendo da época do ano são possíveis ainda colher frutas que nascem em abundância pelo espaço. Ações são desenvolvidas pelas mais diversas secretarias, desde atividades de recreação e esportes até apresentações culturais e artísticas.

Possui estacionamento, acessibilidade, e a vigilância é feita pela guarda municipal.

O Parque do Sedes fica aberto diariamente, das 07h00 às 21h00.

Telefone: (12) 3621-2479.

O Parque do Sedes localiza-se Av. Amador Bueno da Veiga, 220 - Jardim Jaraguá, Taubaté - SP, 12062-400, fica a 3,0 quilômetros da Praça Dom Epaminondas, marco zero da cidade, e o tempo de percurso são de 10 minutos de carro.

CAPELA DOS REMÉDIOS



Foto 52

Fonte: Prefeitura Municipal de Taubaté

A Igreja de Nossa Senhora dos Remédios, construída em 1765, é a primeira edificação religiosa erguida na zona rural do município. Devido à sua relevância histórica e cultural, foi tombada como patrimônio histórico pelo Município de Taubaté. Está localizada às margens do Rio Una no bairro de mesmo nome.

Acredita-se que a devoção à padroeira da capela surgiu no século XVIII através das idas e vindas de comerciantes e tropeiros que cortavam um caminho que ligava as antigas vilas de Paraty e Taubaté.

Segundo o Arquivo Histórico Municipal, uma imagem de Nossa Senhora dos Remédios, tida como milagrosa pela população local, foi doada em 1765 por um casal de idosos a oito senhores influente da sociedade local com a condição de eles construírem uma capela para abrigar a santa. A capela foi construída com sua fachada voltada para a fazenda de um desses senhores.

Outras histórias envolvendo a santa milagrosa e o surgimento da capela espalha-se pelo imaginário da população local como uma sobre uma imagem de Nossa Senhora dos Remédios apareceu sobre uma tora de madeira e neste local foi construída a primeira capelinha. Por estar distante da estrada dos tropeiros, outra capela foi construída no caminho de passagem dos tropeiros em direção ao centro da cidade é a mesma que existe até hoje.

Outra curiosidade é que a igreja foi escolhida por Mazzaropi como um dos cenários do filme "O Lamparina", de 1964.

A Igreja localiza-se Estr. Mun. dos Remédios - Granjas Rurais Reunidas São Judas Tadeu, Taubaté - SP, fica a 5,7 quilômetros da Praça Dom Epaminondas, marco zero da cidade, e o tempo de percurso são de 13 minutos de carro.

CENTRO CULTURAL MUNICIPAL TONINHO MENDES



Foto 53

Fonte: Prefeitura Municipal de Taubaté

O Centro Cultural de Taubaté “Toninho Mendes” foi fundado como instituição de caridade no ano de 1902, como “Asilo de Mendigos de Taubaté”, e após diversas reformas e ampliações, em 1928, adquiriu seu aspecto atual. O prédio, assim como outros exemplares da cidade como a Companhia Taubaté Industrial e Fábrica de Botões Corozita, acompanha o estilo fabril com a fachada em tijolos, compondo um conjunto arquitetônico harmonioso.

Hoje, o prédio abriga a Sede da Secretaria de Turismo, além de ser relevante patrimônio histórico e arquitetônico do município, o espaço é destinado às manifestações culturais dos diversos segmentos, e também de incentivo à produção artística local.

No início de 2021, começou o processo de reforma dos telhados, acessibilidade, rede elétrica, além da reforma do teatro do local.

Horário de Funcionamento: de segunda a sexta-feira, das 08h às 18h.

Telefone: (12) 3621-6040

O Centro Cultural localiza-se Praça Coronel Vitoriano, 01 - Centro, Taubaté - SP, 12020-020, fica a 1,3 quilômetros da Praça Dom Epaminondas, marco zero da cidade, e o tempo de percurso são de 07 minutos de carro.

ARQUIVO HISTÓRICO MUNICIPAL FELIZ GUISARD FILHO



Foto 54

Fonte: Denilson de Godoi

O Arquivo Histórico Municipal Felix Guisard Filho (AHMFGF) possui um acervo constituído por documentos de instituições judiciárias, cartorárias, legislativas, da administração pública, religiosas, educacionais, empresariais, cartográficas e de pessoas físicas, além dos jornais, revistas e uma biblioteca de apoio. São documentos datados a partir de 1636, reunindo cerca de 454 metros lineares, organizados em mais de 20 Fundos Institucionais, 31 Fundos Pessoais e 71 Coleções.

O AHMFGF dispõe também de uma Hemeroteca, chamada “Antônio Mello Junior”, que possui uma vasta coleção de jornais e revistas do século XIX aos dias atuais. São mais de 340 títulos de jornais e aproximadamente 200 títulos de revistas. O jornal mais antigo, datado de 1861, é o jornal *O Taubateense*. Há uma biblioteca de apoio à pesquisa, composto pelo acervo de trabalhos acadêmicos e periódicos na área de Ciências Humanas.

Para fomentar a aproximação institucional junto à sociedade, o AHMFGF promove atendimento a instituições de ensino fundamental, médio e superior (mediante agendamento), bem como oferece atendimento a pesquisadores.

São algumas das atividades do AHMFGF reunir, conservar, higienizar, catalogar e disponibilizar os documentos do acervo, além de pesquisar assuntos relacionados à História e Cultura de Taubaté e auxiliar os pesquisadores em suas buscas. Tem como objetivo difundir o acervo, incentivar e auxiliar na produção de conhecimento didático, científico e cultural.

O Edifício possui acessibilidade parcial com rampas de acesso, mas ainda carece do conjunto de medidas voltadas a garantir o acesso universal para pessoas com deficiência.

Horário de atendimento: De terça a sexta-feira das 08:00 às 17:00

E-mail para contato: arquivohistorico@taubate.sp.gov.br

Entrada franca.

O Arquivo Histórico localiza-se Avenida Thomé Portes Del Rey, nº 925, Jardim Ana Emília. Taubaté – SP e fica a 3,7 quilômetros da Praça Dom Epaminondas, marco zero da cidade, e o tempo de percurso são de 12 minutos de carro.

MERCATO DELLA COLONIA AGRÍCOLA DI QUIRIRIM



Foto 55

Fonte: Denilson de Godoi

Localizado às margens da Rodovia Floriano Rodrigues Pinheiro, Mercado Della Colônia Agrícola di Quiririm é um anúncio do que a centenária Colônia Italiana de Quiririm tem a oferecer.

Fundado em 9 de junho de 1999, em um antigo galpão onde ficava um depósito de grãos, a edificação é destinada à gastronomia, cultura e tradição italiana, foi inspirado na arquitetura do Coliseu Romano com seus arcos, linhas despojadas e alvenarias características.

O conjunto de tijolos aparentes, a sequência de pilares, os capitéis, os arcos plenos e cornijas, as platibandas com adornos clássicos e brasões fazem parte da composição da belíssima fachada da edificação. Seu pórtico principal, com sete metros de altura, é coroado com o letreiro em ferro fundido que apresenta o nome do espaço aos visitantes.

Dentro do complexo, quiosques espalham as cores e os aromas da Itália pelo espaço. A culinária típica herdada pelos descendentes é o carro chefe do espaço além de artigos de artesanato, exposições e shows que convidam os visitantes a uma imersão aos costumes italianos.

O Mercado fica às margens da Rodovia Floriano Rodrigues Pinheiro Km 5, Taubaté, Estado de São Paulo e fica a 10,9 quilômetros da Praça Dom Epaminondas, marco zero da cidade, e o tempo de percurso são de 20 minutos de carro.

TEATRO METRÓPOLE



Foto 56

Fonte: Google Imagens

Constru do em 1919 e inaugurado em 21 de junho de 1921, o Teatro Metr pole inicialmente era chamado de “Cine-Teatro Polytheama”. Contando com diversos estilos arquitet nicos como Art Nouveau e Neoclassicismo, ap s um per odo inativo o pr dio foi reinaugurado no ano de 1939 como Cine Metr pole.

Em 1986 passou a integrar o Patrim nio Hist rico, Art stico e Cultural da cidade e ap s muitas reformas, em 1999 o munic pio adquiriu o im vel adequando o pr dio  s mais modernas t cnicas de uso e seguran a para o p blico.

Com capacidade para 565 lugares, a casa passou por um  ltimo reparo em 2008, quando adicionou banheiros e acesso especial para cadeirantes.

Constru do no cora o da cidade, al m de grandes espet culos o teatro ainda   palco dos principais eventos art sticos do munic pio como a Mostra e o Festival de Teatro de Taubat .

E-mail para contato: teatrometropole@taubate.sp.gov.br

Hor rio de funcionamento: De quarta a domingo das 08:00  s 17:00.

O Teatro Metr pole fica apenas a 150 metros da Catedral de S o Francisco das Chagas, localizada na Pra a Dom Epaminondas.

MUSEU HISTÓRICO “PAULO CAMILHER FLORENÇANO”



Foto 57

Fonte: Denilson de Godoi

O Museu Histórico apresenta a exposição de longa duração “Taubaté na História do Brasil” com textos, objetos e imagens que mostram a história da cidade desde a elevação do povoado à categoria de vila em 5 de dezembro de 1645, com o nome "São Francisco das Chagas de Taubaté", até os dias atuais.

O Museu Histórico oferece o serviço de mediação para grupos por meio de agendamento prévio, e também para os visitantes espontâneos que desejam o acompanhamento.

O Edifício possui acessibilidade parcial com rampas de acesso, mas ainda carece do conjunto de medidas voltadas a garantir o acesso universal para pessoas com deficiência.

O Complexo está situado em área residencial e não há comércio nas proximidades imediatas, além de não possuir estacionamento próprio, o que se faz necessário utilizar as ruas adjacentes para essa finalidade, tanto para veículos de passeio, motos, vans ou ônibus.

Por fim, o museu tem por objetivo pesquisar, preservar e divulgar a história da cidade, relacionando-a com a história do Brasil, por meio da exposição de longa duração, das exposições temporárias, das ações educativas e demais atividades culturais.

Agendamento para grupos: (12) 3621-6044.

E-mail para contato: areademuseus@taubate.sp.gov.br.

Horário de visitação: De terça a sexta-feira das 09:00 às 17:00 Aos sábados, domingos e feriados (exceto segunda, dia do servidor público, finados, natal e réveillon) das 11:00 às 16:00. Entrada franca.

O Museu Histórico localiza-se Avenida Thomé Portes Del Rey, nº 925, Jardim Ana Emília. Taubaté – SP e fica a 3,7 quilômetros da Praça Dom Epaminondas, marco zero da cidade, e o tempo de percurso são de 12 minutos de carro.

PINACOTECA MUNICIPAL “ANDERSON FABIANO”



Foto 58

Fonte: Denilson de Godoi

A Pinacoteca Municipal “Anderson Fabiano” mantém exposição de longa duração de pinturas, desenhos, gravuras e esculturas de artistas plásticos notáveis da cidade e região, como Clodomiro Amazonas, Georgina de Albuquerque, Francisco Leopoldo e Silva, Demétrio, Toninho Mendes, Mestre Justino entre outros.

Os corredores e o salão que compõem a Pinacoteca representam relevante veículo de difusão artística e cultural, desde a cultura popular retratada nos painéis do Mestre Justino, nas paisagens acadêmicas de Clodomiro Amazonas, na imponente escultura de Monteiro Lobato e a turma do Sítio do Pica Pau Amarelo, nos costumes representados em giz pastel e em esculturas, entre tantos outros temas e técnicas expostas.

A Pinacoteca possui ainda um salão para exposições temporárias denominado “Espaço Francisco Leopoldo e Silva”, local que ocorre, conforme calendário anual de atividades, mostras de artes, oficinas culturais, palestras, encontros, saraus e demais atividades culturais relacionadas à missão do museu.

A Pinacoteca oferece o serviço de mediação para grupos por meio de agendamento prévio, e também para os visitantes espontâneos que desejarem o acompanhamento.

O Edifício possui acessibilidade parcial com rampas de acesso, mas ainda carece do conjunto de medidas voltadas a garantir o acesso universal para pessoas com deficiência.

Horário de visitação: De terça a sexta-feira das 09:00 às 17:00. Aos sábados, domingos e feriados (exceto segunda, dia do servidor público, finados, natal e réveillon) das 11:00 às 16:00.

Agendamento para grupos: (12) 3621-6044

E-mail para contato: areademuseus@taubate.sp.gov.br

Entrada franca.

A Pinacoteca faz parte do Complexo do Museu Histórico que está localizado à Avenida Thomé Portes Del Rey, nº 925, Jardim Ana Emília. Taubaté – SP e fica a 3,7 quilômetros da Praça Dom Epaminondas, marco zero da cidade, e o tempo de percurso são de 12 minutos de carro.

MUSEU DA AGRICULTURA



Foto 59

Fonte: Denilson de Godoi

O Museu da Agricultura fica em um galpão construído para abrigar o acervo que é composto por maquinários e equipamentos agrícolas utilizados por gerações de imigrantes italianos e seus descendentes que se estabeleceram na colônia. O acervo discorre sobre a evolução das técnicas agrícolas, desde os utensílios mais simples, manuais, os de tração animal, até a utilização de tratores e maquinários nos processos produtivos da região da várzea de Quiririm, o que o torna organicamente associado a região que se estabeleceu.

O jornalista Osni Guarnieri, descendente de uma das famílias italianas, deu início à coleta desse acervo, nos idos do ano 2000, e hoje é homenageado com a denominação do museu.

O galpão é anexo ao Museu da Imigração Italiana de Quiririm, erigido do outro lado de um pátio de tijolos, que em parte são originais do período da construção do casarão. Faz parte do complexo o Parque Adélia Salari Indiani (confirmar nome), que precisa de revitalização para ser frequentado. Possui apenas acessibilidade em seus banheiros, carecendo das demais medidas necessárias a garantir a total acessibilidade.

Não possui estacionamento próprio, porém os visitantes têm alternativas em ruas próximas, sejam aqueles que chegam em veículos de passeio, motos, vans ou ônibus.

O objetivo do museu é pesquisar, preservar e divulgar sobre os processos produtivos agrícolas da região da várzea do Quiririm, além de realizar ou sediar eventos culturais.

Horário de visitaç o: De terç a sexta-feira das 09:00  s 17:00. Aos s bados, domingos e feriados (exceto segunda, dia do servidor p blico, finados, natal e r veillon) das 11:00  s 16:00. Entrada franca.

Agendamento para grupos: (12) 3686-4864

E-mail para contato: museu.imigracaoitaliana@gmail.com

O Museu da Agricultura localiza-se Av. L bero Indiani, n  550, Quiririm. Taubat  – SP e fica a 9,1 quil metros da Praç a Dom Epaminondas, marco zero da cidade, e o tempo de percurso s o de 20 minutos de carro.

HORTO MUNICIPAL



Foto 60

Fonte: Denilson de Godoi

O Horto Municipal Renato Correia Penna, foi construído em 1985 e possui 30 mil m². A finalidade do parque, que consegue receber cerca de 1.500 visitantes por final de semana, é ser um local que proporcione o contato com a natureza. Para isso, além da área verde onde são encontradas ervas medicinais e árvores históricas como o pau-brasil e os ipês, além de alguns animais.

O horto municipal é um espaço ideal para quem quer relaxar e fazer um piquenique. A área fica ao lado da rodoviária nova de Taubaté e abre aos finais de semana. Também há uma pista para corridas e caminhadas. Para as crianças há um parquinho e uma casa de leitura. Em meio ao local há um lago com uma ilha, onde se encontra a imagem de São Francisco de Assis, padroeiro da cidade.

Horário de Funcionamento: de terça a domingo, das 07h00 às 17h00.

O Horto Municipal localiza-se Av. Santa Luiza de Marillac, s/n - Vila São José, Taubaté - SP, 12070-350 e fica a 3,7 quilômetros da Praça Dom Epaminondas, marco zero da cidade, e o tempo de percurso são de 12 minutos de carro.

IGREJA DO ROSÁRIO



Foto 61

Fonte: Google imagens

A Igreja de Nossa Senhora do Rosário, foi construída entre os anos 1700 e 1705 pela Irmandade de Nossa Senhora dos Homens Pretos. Com risco de desabamento, o prédio precisou ser reedificado em 1862 levando 20 anos para finalizá-la.

Conhecida como Igreja do Rosário, ela já passou por algumas reformas, não alterando o padrão arquitetônico colonial paulista, marcado por linhas sóbrias e harmoniosas das construções sacras, sendo um belo exemplo do Barroco Paulista.

Edificada em taipa de pilão com paredes que superam um metro de espessura. Possui sua cobertura em estrutura, forro e pisos de madeira e telha de cerâmica. Sua implantação corresponde a aproximadamente 609 m², divididos entre a Nave Principal, Altar Mor, corredores laterais e salas de apoio.

A Igreja foi tombada pelo Decreto municipal 8.209 de 14 de dezembro de 1995, em reconhecimento da relevância cultural que tem para todo o Vale do Paraíba.

Atualmente a igreja está fechada para restauro, apesar disso, sua fachada ainda se destaca em meio ao Centro Urbano.

A Igreja localiza-se Praça Barão do Rio Branco - Centro, Taubaté - SP, 12010-090 e fica a 650 metros da Praça Dom Epaminondas, marco zero da cidade, e o tempo de percurso são de 04 minutos de carro.

MORRO DO CRUZEIRO



Foto 62

Fonte: Google imagens

Considerado o ponto mais alto do Município, com 1207 metros de altitude, o Morro do Cruzeiro está localizado na região do Taboão e o acesso é feito por estrada de terra a partir da Estrada Municipal João Pasin. O local está em área de mata, junto a inúmeras propriedades rurais. Caminhadas de cunho religioso são realizadas na localidade, além da visitação de grupos que acessam o Morro de bicicleta ou a cavalo.

O acesso, por veículo automotor não é recomendado, pois o final da subida só é realizado por veículos com tração (4x4), mas há muitos pontos de erosão no caminho. No cume do Morro há um Cruzeiro e uma pequena e simples capela e não há infraestrutura receptiva no local. A panorâmica do alto do morro oferece ao visitante uma visão excelente do Vale e das sequências do mar de Morros que compõem a paisagem local.

O Morro do Cruzeiro pode ser acessado pela Estrada Municipal João Pasin, fica a 27,5 quilômetros da Praça Dom Epaminondas, marco zero da cidade, e o tempo de percurso são de 54 minutos de carro.

MUSEU DA IMAGEM E DO SOM DE TAUBATÉ - MISTAU



Foto 63

Fonte: Denilson de Godoi

O Museu da Imagem e do Som de Taubaté – MISTAU mantém suas exposições de longa duração relacionadas ao cinema, ao rádio, a radiodifusão, a Celly Campello e Anacleto Rosas Júnior, todas com peças originais oriundas do segmento audiovisual ou das personalidades artísticas, oferecendo ao visitante acesso às exposições atuais, recentemente revitalizadas, apresentando narrativas e linguagens mais atrativas, que narram o desenvolvimento da tecnologia relacionada à produção audiovisual e personalidades notáveis e reconhecidas da nossa cultura.

Além disso, seu variado acervo possui equipamentos de cine, foto e som, instrumentos musicais, que são periodicamente apresentados ao público, em exposições temporárias, e disponibilizados aos pesquisadores. O imóvel tem um auditório que é utilizado para exibição de filmes, oficinas relacionadas ao audiovisual, apresentações musicais e demais atividades culturais.

É oferecido o serviço de mediação para grupos por meio de agendamento prévio, e também para os visitantes espontâneos que desejam o acompanhamento.

O MISTAU é uma edificação térrea sendo parcialmente acessível para pessoas com deficiência física ou mobilidade reduzida, e carece do conjunto de medidas voltadas a garantir o acesso universal.

O atrativo é localizado no conjunto composto pelo casarão do Museu Histórico “prof. Paulo Camilher Florençano”, Arquivo Histórico “Félix Guisard Filho”, Hemeroteca “Antônio Mello Junior” e Biblioteca “profa. Maria Morgado de Abreu”, e próximo ao Museu de História Natural, que fica em prédios próximos, sendo viável, se previamente detalhado, a visitação de todo o conjunto no mesmo período.

Horário de visitação: De terça a sexta-feira das 09:00 às 17:00. Aos sábados, domingos e feriados (exceto segunda, dia do servidor público, finados, natal e réveillon) das 11:00 às 16:00.

Agendamento para grupos: (12) 3631-3955

E-mail para contato: areademuseus@taubate.sp.gov.br

O MISTAU localiza-se Avenida Thomé Portes Del Rey, nº 925, Jardim Ana Emília. Taubaté – SP e fica a 3,7 quilômetros da Praça Dom Epaminondas, marco zero da cidade, e o tempo de percurso são de 12 minutos de carro.

CAPELA DOS MONTEIROS



Foto 64

Fonte: Prefeitura Municipal de Taubaté

A Capela dos Monteiros é um bem tombado pelo município de Taubaté pelo Decreto Municipal nº 5.390, de 11/12/1985 e localiza-se no Cemitério da Venerável Ordem Terceira de São Francisco, ao lado do Convento de Santa Clara.

Além de ser uma edificação datada de 1883, sua relevância histórica para a cidade é significativa tendo em vista que se trata do Mausoléu de importantes figuras da família Monteiro, daí o nome da Capela, cujos nomes estão presentes na história taubateana.

Dentre os mais ilustres nomes estão o de José Francisco Monteiro, primeiro e único Barão e Visconde de Tremembé avô do escritor Monteiro Lobato, ao qual serviu de inspiração para a criação da personagem Visconde de Sabugosa, da série Sítio do Picapau Amarelo.

A Capela localiza-se dentro Cemitério sito à Praça Anchieta, 345 - Centro, Taubaté - SP, 12020-090, Taubaté, fica a 1,2 quilômetros da Praça Dom Epaminondas, marco zero da cidade, e o tempo de percurso são de 06 minutos de carro.

SOLAR DA VISCONDESSA



Foto 65

Fonte: Prefeitura Municipal de Taubaté

O Solar da Viscondessa do Tremembé foi construído no século XIX, auge do período cafeeiro do Vale do Paraíba, e foi residência da Viscondessa do Tremembé, esposa do Visconde de Tremembé, avô do escritor Monteiro Lobato. Hoje é um dos mais representativos patrimônios histórico-arquitetônicos existentes no município e um dos poucos solares remanescentes no Vale do Paraíba.

Com o passar dos anos, em 1938, o prefeito da época, Antônio Marcondes Castilho, transformou o Museu Histórico em Museu Municipal de Taubaté. Em 1951, passou a funcionar no Solar o Ginásio Taubateano, que teve seu funcionamento interrompido no início da década de 1970, quando a Universidade de Taubaté (UNITAU), comprou o prédio para no ano seguinte tornar-se a primeira reitoria da universidade.

No ano de 1982 passa a funcionar no solar o Departamento de Psicologia da UNITAU até agosto de 1998, quando o Solar passou a se tornar a sede do Centro de Documentação e Pesquisa Histórica da Universidade de Taubaté (CDPH-UNITAU), iniciando assim seu restauro, que foi concluído em 2009.

Além de uma rica documentação, o prédio abriga o espaço *Galeria Viscondessa*, dedicado a exposições e outras atividades culturais.

Hoje abriga a Pró-reitoria de Extensão (PREX) da Universidade de Taubaté (UNITAU) que, em 2020, mesmo com a pandemia, realizou 168 eventos, como oficinas, fóruns, seminários, rodas de conversa e *lives* que atenderam 62.543 pessoas.

O Solar fica na Galeria Viscondessa - Centro, Taubaté - SP, 16640-021, e abre de segunda à sexta (por conta da pandemia) das 8h00 às 18h. Fica a 950 metros da Praça Dom Epaminondas, marco zero da cidade, e o tempo de percurso são de 04 minutos de carro.

MUSEU DA IMIGRAÇÃO ITALINA



Foto 66

Fonte: Denilson de Godoi

O “Sobradão Indiani”, como é conhecido, foi construído entre 1897 e 1903, em estilo arquitetônico típico do norte da Itália, e hoje sedia o Museu da Imigração Italiana de Quiririm “José Indiani”. O imóvel é tombado como patrimônio histórico e arquitetônico pelo município, o que o torna contemplativo pela sua beleza e ornamentos característicos.

A exposição de longa duração do museu é composta de painéis fotográficos, que narram a história da imigração italiana para o Brasil, em especial para a colônia agrícola de Quiririm, mobiliários, utensílios domésticos e objetos doados pelas famílias da comunidade. A exposição apresenta ainda elementos da cultura tradicional italiana, expressas no esporte, na dança, na música e na religiosidade da região.

O Atrativo é localizado em região de fácil acesso, próximo a via gastronômica do Quiririm, local que tem diversos restaurantes e pontos comerciais significativos da cultura do local. Pertence, ainda, a um complexo formado por um galpão que abriga o Museu da Agricultura e o parque Adélia Salari Indiani, que necessita de revitalização para ser visitado.

O sobrado possui pouca acessibilidade, não possui estacionamento próprio, o que se faz necessário a utilização de ruas próximas para essa finalidade, tanto para veículos de passeio, motos, vans ou ônibus.

O museu tem por finalidade pesquisar, preservar e divulgar aspectos da história e cultura italiana, além de oferecer ao visitante a fruição do patrimônio

cultural material representado pela edificação, e imaterial, representado pelas manifestações culturais da região.

Horário de visitaç o: De terç a a sexta-feira das 09:00  s 17:00. Aos s bados, domingos e feriados (exceto segunda, dia do servidor p blico, finados, natal e r veillon) das 11:00  s 16:00. Entrada franca.

Agendamento para grupos: (12) 3686-4864

E-mail para contato: museu.imigracaoitaliana@gmail.com

O Museu da Imigraç o localiza-se Av. L bero Indiani, n  550, Quiririm. Taubat  – SP e fica a 9,1 quil metros da Praç  Dom Epaminondas, marco zero da cidade, e o tempo de percurso s o de 20 minutos de carro.

PARQUE MONTEIRO LOBATO



Foto 67

Fonte: Prefeitura Municipal de Taubaté

Localizado em uma área urbana, o Parque tem um amplo salão para exposições, além de contar com uma quadra coberta onde são oferecidas gratuitamente atividades esportivas, sob a orientação de professores de educação física. Complementa um ambiente tranquilo e natural, uma pista para caminhada toda urbanizada com árvores e folhagens, além de chalés para descanso onde pode ser feito piqueniques ao redor do lago artificial.

Horário de visitação: De terça a domingo das 06:00h às 18:00h.

Entrada franca.

O Parque Monteiro Lobato localiza-se R. Mercedes Bonafé Terashima, 05 - Res. Portal da Mantiqueira. Taubaté – SP e fica a 4,9 quilômetros da Praça Dom Epaminondas, marco zero da cidade, e o tempo de percurso são de 14 minutos de carro.

PARQUE JARDIM DAS NAÇÕES



Foto 68

Fonte: Prefeitura Municipal de Taubaté

Em uma área urbana, o Parque é destinado ao lazer e à prática de esportes da população local e de visitantes. Conta com um lago artificial, quadra coberta, campo de futebol, playground e pistas para skate e caminhada e com lazer para pets.

Horário de visitação: De terça a domingo das 06:00h às 18:00h.

Entrada franca.

O Parque Jardim das Nações localiza-se R. Espanha, 180 - Jardim das Nações. Taubaté – SP e fica a 3,1 quilômetros da Praça Dom Epaminondas, marco zero da cidade, e o tempo de percurso são de 10 minutos de carro.

SKATE PLAZA



Foto 69

Fonte: Google imagens

Skate Plaza é uma praça na região central de Taubaté reservada à prática da modalidade. Foi inaugurado em 25 de outubro de 2015, em local já frequentado pelos praticantes do esporte que passou por revitalização cujo projeto foi feito em parceria com os praticantes.

Com um investimento de cerca de R\$1,2 milhões, o Skate Plaza foi construído através de recurso proveniente da iniciativa privada em razão de acordo judicial celebrado com o Ministério Público, sem custos aos cofres públicos.

A área conta com sanitários, sala de administração, palco, arquibancada. A academia ao ar livre foi transferida para a área externa da praça.

Entre os equipamentos, além do 'tri-ramp' já existente, foi implantado um bowl (bacia), que é inspirado nas piscinas californianas arredondadas e um espaço amplo para a prática da modalidade street.

Hoje o local é utilizado pela Secretaria de Esportes e Lazer, em parceria com a Associação dos Skatistas de Taubaté, para ensino da prática esportiva e realização de campeonatos.

Horário de visitaç o: Todos os dias das 08:00h  s 22:00h.

Entrada franca.

O Skate Plaza localiza-se R. Eng. Urbano Alves de Souza Pereira, 138, Jardim Santa Clara. Taub t  – SP e fica a 1,7 quil metros da Pra a Dom Epaminondas, marco zero da cidade, e o tempo de percurso s o de 07 minutos de carro.

PARQUE MUNICIPAL DO VALE DO ITAIM



Foto 70

Fonte: Prefeitura Municipal de Taubaté

O Parque Municipal Vale do Itaim, localizado na Avenida São Pedro, n.º 2000, cerca de 4km do Centro do Município de Taubaté, possui uma área de 1.700.000m².

A área onde se localiza o parque Itaim faz parte de uma fazenda cuja sede ainda pode ser vista na Estrada Municipal dos Remédios (Estrada que dá acesso ao CAVEX/EXÉRCITO) lado direito. A propriedade erigida pertencia aos familiares de José Maria da Silva Paranhos (Visconde do Rio Branco).

O parque do Itaim nasceu com o intuito de preservar a área de Mata Atlântica e, para isso, foi construído um Casarão Réplica inspirado no livro de Monteiro Lobato chamado “O Saci” (1917). A construção do Casarão e do Teatro foi para estimular conhecimento e entretenimento com personagens de Lobato.

Hoje, além das atividades artísticas, o Parque Municipal do Vale do Itaim possui pista de skate coberta e pista de mountain-bike.

O Parque Municipal do Itaim localiza-se R. José de Lima, 450 - Jardim Sandra Maria, Taubaté - SP, 12081-340 e fica a 7,1 quilômetros da Praça Dom Epaminondas, marco zero da cidade, e o tempo de percurso são de 11 minutos de carro.

MUSEU DE ARTE SACRA DE TAUBATÉ



Foto 71

Fonte: Prefeitura Municipal de Taubaté

Localizado em conjunto arquitetônico construído em meados do séc. XX, em estilo neocolonial, foi inaugurado no dia 4 de dezembro de 2009. Abriga, entre outros, o acervo sacro oriundo da Capela do Pilar. Administrado pela Mitra Diocesana da cidade e pela Fundação Dom Antônio Couto, o Museu de Arte Sacra “D. Epaminondas” traduz em sua exposição, a história e a arte da religiosidade local e regional. Possui um acervo sacro de esculturas, mobiliário, têxteis, instrumentos musicais, alfaias litúrgicas, acessórios e documentos, também reserva um espaço para laboratório de restauro.

Horário de Funcionamento: Segunda a Sexta: 08h às 12h/ 14h às 17h

O Museu de Arte Sacra de Taubaté localiza-se Praça Santa Terezinha, 100 – Centro e fica a 1,2 quilômetros da Praça Dom Epaminondas, marco zero da cidade, e o tempo de percurso são de 06 minutos de carro.

PRAÇA DO CRISTO REDENTOR



Foto 72

Fonte: Denilson de Godoi

Importante local de visitação turística do município de Taubaté, o Alto do Cristo está localizado na parte alta da cidade. Do mirante localizado na Praça do Cristo Redentor é que se tem uma vista panorâmica de parte do Vale do Paraíba, tendo ao fundo a Serra da Mantiqueira e a Garganta do Piracangaguá – utilizada pelos bandeirantes como passagem para as Minas Gerais. No local existe uma capela dedicada à Nossa Senhora da Paz, sobre a qual se encontra o Monumento do Cristo Redentor, uma imagem de mais de 20 metros de altura, inaugurada na década de 50. Frente da Praça encontra-se o Monumento em Memória aos Primeiros Habitantes de Taubaté, que faz referência à aldeia Guaianá.

A Praça do Cristo Redentor localiza-se no Alto São Pedro, Taubaté-SP e fica a 39,6 quilômetros da Praça Dom Epaminondas, marco zero da cidade, e o tempo de percurso são de 34 minutos de carro.

BICA DO BUGRE



Foto 73

Fonte: Prefeitura Municipal de Taubaté

A Bica d'água, hoje sem funcionamento, é o primeiro marco de surgimento da Vila de Taubaté. A bica do bugre faz parte do cotidiano dos taubateanos e turistas que passam pela região há mais de duzentos e cinquenta anos. Foi o local onde os primeiros moradores da terra, os índios Guaianazes moraram e usufruíram dela para a sobrevivência. Surgindo um local de descanso de tropas que vinham de São Luiz do Paraitinga, litoral e de Minas Gerais.

Segundo o Professor Paulo Camilher Florençano havia nas proximidades da Bica do Bugre, a antiga aldeia *Guaianá*. Escavações realizadas para a canalização da água do Chafariz, que se situava mais acima da bica, constataram vasos com ossadas humanas, atribuídas às tribos *Guaianás*.

A pequena bica era formada por um ou dois gomos de taquara, que escoavam a água que dali saía, abastecendo muitos moradores da região. A água era proveniente de uma mina. Desde a década de 1980 que a água que abastece a bica vem da Sabesp, devido a contaminação da nascente que antes a provia.

Horário de visitação: Fechado para visitação.

A Bica do Bugre localiza-se na R. Juca Esteves, 20 Centro. Taubaté – SP e fica a 1,7 quilômetros da Praça Dom Epaminondas, marco zero da cidade, e o tempo de percurso são de 06 minutos de carro.

BIBLIOTECA MUNICIPAL de TAUBATÉ PROFESSOR JOSÉ JERÔNIMO DE SOUZA FILHO



Foto 74

Fonte: Prefeitura Municipal de Taubaté

A Biblioteca foi fundada em 1943 por iniciativa do Prof. José Jerônimo de Souza Filho que realizou uma campanha para obter os livros. Com o passar dos anos, a Biblioteca se instalou no atual prédio que fica no Parque Dr Barbosa, umas das regiões mais movimentadas da cidade.

Hoje conta com um acervo de mais de 30 mil exemplares totalmente informatizado e disponível para todos mediante apresentação de documento e comprovante de residência.

A Biblioteca conta com computadores com internet e rede wifi. Uma sala infantil promove atividades exclusivas para os pequenos leitores. Toda última sexta-feira de cada mês uma feira de troca de livros reúne amantes da literatura.

Horário de visitaç o: De segunda a sexta das 08:00h  s 17:00h.

E-mail: bibliotecacentral@taubate.sp.gov.br

Entrada Franca.

A Biblioteca localiza-se no Parque Dr. Barbosa de Oliveira - Centro. Taubat  – SP e fica a 1,5 quil metros da Pra a Dom Epaminondas, marco zero da cidade, e o tempo de percurso s o de 08 minutos de carro.

PARQUE Dr. BARBOSA DE OLIVEIRA



Foto 75

Fonte: Prefeitura Municipal de Taubaté

O Parque Doutor Barbosa de Oliveira, conhecido como Jardim da Estação pelos antigos, foi construído ao lado da rodoviária e da estação ferroviária de Taubaté, sendo a principal porta de entrada da cidade durante muitos anos.

O local era frequentado pelo escritor Monteiro Lobato na infância e abrigava nas décadas de 40 e 50 um parque ecológico com animais.

A praça possui um charmoso coreto, obras pintadas pelo mestre Justino e a Biblioteca Municipal de Taubaté. Nas quintas, o grupo Baque do Vale realiza o projeto Batuque de Quinta com apresentações de maracatu.

O Parque Dr. Barbosa de Oliveira - Centro. Taubaté – SP e fica ao lado do Terminal Rodoviário Urbano e está à 950 metros da Praça Dom Epaminondas, marco zero da cidade, e o tempo de percurso são de 05 minutos de carro.

OUTROS DESTAQUES



Rancho dos Gaioleiros
Foto 76
Fonte: Rancho dos Gaioleiros



Foto 77
Estação do Conhecimento
Fonte: Prefeitura Municipal de Taubaté



Foto 78
Prédio do CTI
Fonte: Prefeitura Municipal de Taubaté

2.2.1 CALENDÁRIO DE EVENTOS

O calendário de eventos do Município de Taubaté apresenta uma boa diversidade de eventos, no entanto a maioria é de caráter local e microrregional, com exceção da Festa de Quiririm, que apresenta uma amplitude de público maior. No entanto, a diversidade cultural da cidade comporta eventos mais elaborados destinados a atrair públicos dos grandes centros emissores do Estado como São Paulo e Campinas, e ainda eventos de alcance Nacional. Vale ressaltar que os eventos, de cunho comercial, técnico, esportivo e científico, realizados em Taubaté, não foram identificados, pois não existe um cadastro único destes no Município. Existe a necessidade de elaborar-se um calendário completo destas atividades, para tanto será necessária a realização de pesquisa mensal para detectá-los.

Além dos eventos do Calendário oficial, é importante salientar a importância das festas na área rural, assim como os Festivais, a Virada e o Circuito Cultural Paulista.

Taubaté possui um extenso calendário de datas e eventos celebrados durante todo o ano, alguns destes destacam-se pela relevância cultural e potencial gerador de fluxo turístico, a saber:

Mês de realização	Nome do evento
Janeiro	Folia de Reis
Folias de Reis são grupos que peregrinam de casa em casa, com cantorias de temas religiosos, em homenagem à bandeira do Divino. O evento também conta com outros grupos folclóricos, como congadas, jongos e Moçambique.	
Fevereiro	Carnaval
O Carnaval que desde 1956, passou por várias transformações ao longo dos anos, até resultar no evento bem estruturado de atualmente. A festa é uma das mais tradicionais do Vale do Paraíba, sendo que em Taubaté é a única comemoração que acontece em “avenida coberta”, com desfiles de blocos carnavalescos e escolas de samba.	
Fevereiro	Concurso de Marchinhas de Quiririm
O Concurso de marchinhas de Quiririm seleciona as melhores músicas que concorrem aos prêmios. Os autores das músicas escolhidas recebem troféus e prêmios em dinheiro.	
Abril	Semana Mazzaropi
O evento homenageia o ator e cineasta Amácio Mazzaropi, que adotou Taubaté por sua terra e divulgou suas obras à população taubateana e aos visitantes do município. A homenagem faz alusão à vida e obra de Mazzaropi, exposições fotográficas, exibição de vídeos, mostra de objetos e utensílios, música regional, apresentações teatrais e visita seresteira ao túmulo do cineasta.	
Abril	Semana Monteiro Lobato

<p>O evento foi criado no início da década de 50 por intelectuais taubateanos, com a finalidade de divulgar as ideias do escritor Monteiro Lobato, e preservar sua memória. A 1ª edição do evento contou a participação de Gentil de Camargo, Félix Guisard Filho, Caio Prado Junior, entre outros. A Semana Monteiro Lobato é uma das mais autênticas manifestações da cultura brasileira. A comemoração apresenta exposição de fotos, vídeos, concurso de redação, oficinas de maquiagem, dobraduras, shows infantis e musicais, teatros, saraus, entre outras atividades para adultos e crianças.</p>	
Abril/Maio	Festa de Imigração Italiana de Quiririm
<p>A festa é realizada para preservar a memória e a cultura dos italianos que povoaram o Distrito de Quiririm. Na festa há apresentação de danças, shows e comidas típicas. O evento surgiu em 1989, por iniciativa de João Aristodemo Canavezi Filho, com a finalidade de comemorar os 100 anos das chegadas dos antepassados italianos na colônia.</p>	
Maio	Festa do Tropeiro
<p>Taubaté se tornou o centro propagador da cultura do tropeirismo, que está presente nas obras de Monteiro Lobato e nas interpretações do ator e cineasta Mazzaropi. O evento cultural e de caráter cívico, conta com congada, moçambique, grupo de jongo, música, bumba meu boi, entre outras atrações.</p>	
Maio/Junho	Festa do Nordeste
<p>A festa acontece com a finalidade de homenagear o povo nordestino que colaborou no desenvolvimento do Brasil, através de shows, danças e comidas típicas.</p>	
Junho	Festa São João
<p>O evento que homenageia São João, realiza procissão católica, missa, barracas de comidas, congada, moçambique, jongo, corrida de pedestre com apoio do Departamento de Esportes da Prefeitura de Taubaté, além de brincadeiras e atrações para crianças como oficina de maquiagem, palhaços, pipoca e algodão doce.</p>	
Junho	Festa São Pedro Apóstolo
<p>O evento comemora o santo padroeiro, São Pedro, através das tradições juninas e julinas, como danças folclóricas, missas, comidas e bebidas típicas, além de shows musicais.</p>	
Junho	Festival Nacional de MPB de Taubaté "Celly Campello" - FENTAU
<p>O Festival tem como finalidade aprimorar e desenvolver a criação musical, incentivar a MPB, estimular e abrir espaço para novos talentos, valorizando os adeptos da música, promovendo intercâmbio artístico cultural e oferecendo ao público um evento de nível e qualidade musical para o município e toda a região.</p>	
Agosto	Festa do Folclore
<p>A festa começou com uma comemoração simples, como brincadeiras tradicionais e receitas caseiras, até que no decorrer dos anos, se tornou a expressão máxima do folclore paulista. O evento realiza exposição e venda de peças das figureiras, desfile folclórico de Folias de Rei, Jongadas e Moçambiques, roda de violeiros, missa, procissão do mastro, danças, músicas, gastronomia e brincadeiras típicas.</p>	
Setembro	Feira de Literatura Infantil de Taubaté
<p>Feira de Literatura voltada ao público infantil. Conta com apresentações de contações de histórias, teatro e show.</p>	

Outubro	Festa do Padroeiro São Francisco das Chagas
O evento tem a finalidade de homenagear o santo padroeiro de Taubaté, São Francisco das Chagas, com a tradicional procissão pelas ruas da cidade, novenas nas paróquias locais, barracas com comidas, shows e grupos folclóricos.	
Novembro	Semana Evangélica
O evento administrado pelo Conselho de Pastores de Taubaté, conta com shows musicais, cultos, exposições, barracas com comidas, entre outras atrações, com o objetivo de declarar Jesus na cidade.	
Dezembro	Aniversário de Taubaté
Comemorado no dia 5 de dezembro, o aniversário de Taubaté acontece com uma vasta programação de shows, atividades culturais, exposições, apresentações de fanfarras, orquestras e corais.	
Dezembro	Concurso de Presépios
Os presépios são analisados por uma comissão julgadora, e os melhores trabalhos recebem troféus e certificados. Taubaté recebe infraestrutura de iluminação e decoração, além de atividades culturais, como apresentação de coral, cameratas e orquestras, além de shows e exposições.	
Dezembro	Natal na cidade
Taubaté recebe infraestrutura de iluminação e decoração, além de atividades culturais, como apresentação de coral, cameratas e orquestras, além de shows e exposições.	
Dezembro	Cantata de Natal do batalhão da PM
Um dos eventos mais aguardados da temporada de natal ocorre a vinte anos em frente ao Batalhão da Polícia Militar quando apresentações musicais e luzes natalinas reúnem centenas de pessoas para apreciar obras natalinas.	

Tabela 15

Fonte: Prefeitura Municipal de Taubaté

EVENTOS DESTAQUES

Aniversário da Cidade



Foto 79

Fonte: Prefeitura Municipal de Taubaté

Festa da Colônia Italiana de Quiririm



Foto 80

Fonte: Prefeitura Municipal de Taubaté

Feira de Literatura Infantil de Taubaté



Foto 81

Fonte: Prefeitura Municipal de Taubaté

Outros relevantes eventos gastronômicos e esportivos acontecem na cidade e possuem significativo interesse turístico a citar:

Copa Internacional de Mountain Bike



Foto 82
Fonte: CIMTB

O tradicional campeonato ocorre há 20 anos em Minas Gerais e, segundo a organização, o CIMTB Michelin e Copa Sense CIMTB de Maratona, evento é reconhecido como o maior evento nas cidades-sede gerando emprego e renda em diversos segmentos com mais de 10 milhões de reais, fora a movimentação do mercado específico do ciclismo que se estima mais 10 milhões por ano só nas etapas.

Em 2021, Taubaté foi a primeira cidade paulista a receber a terceira etapa que é a grande final da Copa. As pistas abertas no Parque Municipal do vale do Itaim ficarão de legado para a cidade.

GP TAUBATÉ DE CICLISMO E PARACICLISMO



Foto 83
Fonte: Prefeitura Municipal de Taubaté

Evento realizado no trajeto do Mirante da Estrada do Pinhão realizado por organizações ligadas ao esporte com apoio da prefeitura municipal. É válido pelo Ranking Paulista e reúne centenas de atletas e amantes da modalidade.

KAVERAS BOWL MASTER



Foto 84

Fonte: Prefeitura Municipal de Taubaté

Promovido pela Associação de Skate de Taubaté, o evento reúne as diferentes gerações de atletas para o campeonato válido pelo ranking paulista.

Anualmente skatistas do Rio de Janeiro, São Paulo, Minas Gerais, região Sul entre outras localidades reúnem-se no Skate Plaza para os dias competição.

CORRIDA GENERAL SALGADO



Foto 85

Fonte: Prefeitura Municipal de Taubaté

O Evento promovido pelo 5º Batalhão da Polícia Militar do Interior “General Júlio Marcondes Salgado”, ocorre anualmente em comemoração ao aniversário do batalhão. Com percursos de cinco e dez quilômetros, centenas de pessoas disputam a prova que acontece há 35 anos. Em 2021, a Corrida “General Salgado Virtual” é o evento que substitui a XXXV Corrida “General Salgado”, que não pôde ser realizada devido ao isolamento social instituído no combate ao COVID-19, de acordo com a legislação vigente no período da pandemia.

FESTIVAL DE CINEMA MAZZAROPI



Foto 86

Fonte: Museu Mazzaropi

O Festival Mazzaropi é uma mostra competitiva em homenagem ao cineasta brasileiríssimo Amácio Mazzaropi. O evento, que busca reconhecer o cinema nacional e tem entrada gratuita ao público, acontece no mesmo endereço onde ficavam os estúdios de Mazzaropi em meados dos anos 1970 e onde hoje é o museu que reúne o acervo de um dos maiores humoristas, atores, cineastas e produtores brasileiros.

O festival já pode ser considerado consolidado, com 259 curtas-metragens inscritos na já segunda edição – de todo o Brasil e exterior – dos quais são selecionados 15 para exibição e disputa pela premiação. Todas as obras inscritas ainda não podem ter sido exibidas publicamente e devem ter sido filmadas há no máximo dois anos. Além de precisarem ter legendas, caso não sejam narradas em português.

FESTIVAL INTERNACIONAL DE TEATRO DE SOMBRAS



Foto 87

Fonte: Prefeitura Municipal de Taubaté

Presença cultural marcada na região do Vale do Paraíba, interior de São Paulo, o Festival acontece anualmente desde 2014, trazendo constantemente montagens e companhias teatrais de todo o Brasil e diversas regiões do mundo. Em

da economia da cidade, como geração de emprego e renda tanto nesse quanto nos demais setores empresariais envolvidos.

CONCURSO TAUBATEAMO DE GASTRONOMIA



Foto 89

Fonte: Associação Comercial e Industrial de Taubaté

Promovido pela Associação Comercial e Industrial de Taubaté - ACIT, o concurso tem como objetivos a promoção e o incremento da atividade gastronômica no município, como forma de fomentar, agregar valor, trabalho e renda; incentivar o desenvolvimento do turismo regional pela promoção da gastronomia e estimular o fortalecimento do setor gastronômico.

2.2.2 MANIFESTAÇÕES ARTÍSTICAS E CULTURAIS

Os ilustres nomes que compõem a história de Taubaté como, Monteiro Lobato, Mazzaropi, Maestro Fêgo Camargo, não só deixaram um patrimônio inestimável para o Município como também inspiram as manifestações e expressões artísticas e culturais da cidade, sejam elas na literatura, música, artes visuais, artes cênicas ou audiovisuais.

No universo das artes, Taubaté conta com importantes corpos artísticos e instituições mantidos pela administração pública, sendo os principais:

ORQUESTRA SINFÔNICA



Foto 90

Fonte: Prefeitura Municipal de Taubaté

A Orquestra Sinfônica Jovem de Taubaté - OSITA foi criada em 2002 e teve seu trabalho inspirado na Orquestra Sinfônica do Estado de São Paulo que usa a música erudita como ferramenta de inclusão social. A Orquestra é formada por 60 componentes que recebem uma bolsa de estudo para que possam se dedicar ao estudo da música. O grupo tem como diretor artístico e maestro César Pimenta. Além da formação de jovens musicistas, a orquestra tem como objetivo realizar apresentações na cidade de Taubaté e região.

BANDA SINFÔNICA



Foto 91

Fonte: Prefeitura Municipal de Taubaté

Criada em 2013, a Banda Sinfônica de Taubaté é formada por artistas que recebem uma bolsa de estudos para que possam se dedicar ao estudo da música. O grupo tem como diretor artístico e maestro César Pimenta.

Além da formação de jovens musicistas, a Banda tem a função social de levar arte e cultura à população com participação constante em eventos da cidade como a Festa de Quiririm, Natal, Festivais, além de concertos gratuitos mensais.

Em 2021, a Banda lançou a série Momento Musical que consistia em divulgações de vídeos nas redes sociais onde, a cada episódio, um instrumento diferente é apresentado pelo musicista bolsista do corpo artístico.

BALÉ DA CIDADE DE TAUBATÉ



Foto 92

Fonte: Balé da Cidade de Taubaté

O Balé Cidade de Taubaté, oficializado pelo decreto municipal nº 11.102, de 13/11/2006, oficializado pela Lei nº 5.117 de 22/12/2015.

É a primeira Companhia de Dança oficial da cidade, desenvolvido pela Prefeitura Municipal de Taubaté, e tem como objetivo trabalhar a dança como instrumento a serviço da educação e cultura.

A Cia mantém um projeto de apresentação de obras aos alunos da rede municipal de ensino infantil da cidade de Taubaté e em outras escolas particulares e eventos, atingindo um público aproximado de 20.000 alunos.

Em 2010 a Cia participou do Circuito Cultural Paulista, programa de difusão cultural promovido pela Secretaria de Estado da Cultura de São Paulo, com o espetáculo “A Fada dos Espelhos”. Já em 2011 o espetáculo “Matéria-Prima” participou do mesmo programa.

A Cia já se apresentou em diversas cidades, e entre elas se destacam: São Paulo, Curitiba, Ourinhos, Araras, Ilha Solteira, Ilhabela, Sertãozinho, Americana, Salto, São José dos Campos, Pindamonhangaba, Caraguatatuba, Ilhabela, São Sebastião, Atibaia, Itatiba. Em 2012 participou da Conferência Internacional Corpos (IM) perfeitos, na cidade de Almada, Portugal, apresentando o tema Dança nas Escolas, uma Experiência de Sucesso do Balé da Cidade de Taubaté. Conferência Internacional de Dança, em Inovação no Ensino da Arte.

O Balé da Cidade de Taubaté completou 15 anos em 2021, comemorando o aniversário com uma mostra virtual de dança. Durante o evento, o Balé da Cidade de Taubaté transmitiu em suas redes sociais peças seu repertório, estréia exclusivas, além de apresentação de dança de diversas companhias inscritas na mostra.

FAMUTA - (BANDA MARCIAL MUNICIPAL DE TAUBATÉ)



Foto 93

Fonte: Prefeitura Municipal de Taubaté

Em 1968 foi realizado seu 1º desfile como Banda Marcial, comandada pelo Prof. Humberto Puccinelli. No período de 1969 a 1974 a Banda Marcial pausou suas atividades, retomando em 1975 juntamente com o Professor Humberto Puccinelli como Fanfarra da Escola Municipal Professor José Ezequiel de Souza. Em 1977 a Fanfarra começou a disputar torneios.

Nessa época existiam vários em diversas cidades da região do Estado de São Paulo, praticamente todos os finais de semana. Entre os anos de 1979 e 1980 a Banda Marcial passa a ser chamada pelos próprios componentes de **FAMUTA** (Fanfarra Municipal de Taubaté).

Esse nome ficou conhecido somente em 1995 por meio de um projeto realizado por Rogério Vanderlei. No início era voltada para uma apresentação do dia 07 de setembro, onde os filhos se apresentariam aos pais e amigos.

Em 2013 a FAMUTA passa a ser Banda Marcial. Essa diferença no nome se dá à quantidade de instrumentos que poderão ser utilizados em suas apresentações, mas continua a utilizar o nome FAMUTA. Hoje em dia participa de vários torneios até mesmo fora do país, concorrendo a mundiais. Em 2015, na primeira vez na Dinamarca, os taubateanos ficaram com o título da competição da World Band Championships realizada pela World Association of Marching Show Bands (WAMSB).

No de 2017, venceram a categoria Banda de Concerto Interpretando a ópera “O Guarani” de Carlos Gomes, os músicos da Banda Sinfônica, sob a regência do maestro Rogério Wanderley Brito e foram Vice-campeã da World Band

Championships – o Campeonato Mundial de Bandas de Marcha e Show – realizado na cidade de Palm Springs, nos Estados Unidos.

Na categoria Marching Band a mais aguardada da competição - a Famuta apresentou o show “A Divina Comédia Brasileira”, uma adaptação da obra de Dante Alighieri. Com 91,6 pontos com mais esse resultado, o grupo de Taubaté retorna para casa com os títulos de Banda Sinfônica, Batalha de Percussão e Percussão de Marching Band, além de ser a segunda melhor do mundo na Marching Band. A Famuta disputou um Campeonato Mundial pela segunda vez em sua história.

ESCOLA MUNICIPAL DE ARTES MAESTRO FÊGO



Foto 94

Fonte: Prefeitura Municipal de Taubaté

Comemorou 50 anos de existência em 2017. Foi fundada por um grupo de músicos em 26/12/1967 e iniciou seus trabalhos em 1968. Somente em 1971 recebeu o nome que homenageia o brilhante Maestro Fêgo Camargo. Oferece cursos de artes visuais, arte dramática, **ballet**, canto, cordas, piano, violão e sopro.

A Escola Fêgo Camargo é única no gênero por reunir 04 áreas artísticas num mesmo lugar (música, artes plásticas, artes cênicas e dança) e sendo uma Escola Municipal atende a todas as camadas sociais. Seu objetivo é oferecer à comunidade mais oportunidade de preparo e capacitação para o ingresso no mercado de trabalho, pois trata-se de uma escola profissionalizante.

A Escola Fêgo Camargo proporciona muitas atividades culturais e artísticas para lazer dos alunos e da população em geral. Essas são apresentadas na escola, na comunidade e também em outras cidades.

Seus professores, além de ministrarem aulas, atuam como artistas que são e ganhando diversos prêmios. Os alunos trazem diversos prêmios dos festivais,

mostras e concursos que participam, levando o nome da Escola e principalmente da cidade de Taubaté para além das fronteiras do país.

FUNAC - (Arte, Cultura, Educação, Turismo e Comunicação)

A FUNAC (Fundação de Arte, Cultura, Educação, Turismo e Comunicação da Universidade de Taubaté), é uma entidade de direito privado, sem fins lucrativos, com autonomia administrativa, financeira e patrimonial, com duração por prazo indeterminado, cuja instituidora é a Universidade de Taubaté, com sede e foro na cidade de Taubaté.

A FUNAC tem por objetivos apoiar e desenvolver o estudo, a pesquisa, a gestão, o desenvolvimento, a produção e a divulgação das Artes, da Cultura, da Educação, do Turismo e da Comunicação, nas suas diversas modalidades.

Para o cumprimento de seus objetivos, a FUNAC poderá desenvolver, produzir e difundir Atividades Artístico-culturais, Programas de Rádio, TV e outras Mídias, Produtos Editoriais Multimídia, Programas de Educação e Turismo, Projetos de Preservação do Patrimônio Cultural Material e Imaterial, e outros que venham atender aos seus objetivos.

Além dos destaques apresentados, segundo o cadastro municipal de cultura, iniciado 2020, Taubaté possui aproximadamente 734 artistas entre músicos, artistas plásticos e visuais, audiovisuais, digitais, artesãos, cênicos literatura e artistas populares.

O mesmo cadastro também registra 161 grupos e coletivos culturais distribuídos nos mesmos segmentos.

Além da belíssima festa do folclore, **as manifestações culturais populares**, resistindo ao progresso e modernização dos costumes, sobrevivem as festas juninas e um farto repertório de crendices; de ritmos contagiantes; das tradicionais festas religiosas; e, num tanto de outros costumes, que testemunham um passado ainda presente no dia-a-dia da cidade, embora às vezes, acrescidos com novas características que o tempo lhes atribui.

Entre os grupos de cunho religioso ou profano, destacam-se o Moçambique, a catira, a quadrilha, a dança da fita e, mais raro, o jongo. Já dentre as festas religiosas que marcam o calendário da cidade e da roça estão as festas de Santa

Cruz, da Imaculada Conceição, de Santana, de São Benedito, do Divino e festas dos Santos do mês de junho. A dança de São Gonçalo ainda é realizada para pagar promessas e homenagear o Santo.



Foto 95

Fonte: Prefeitura Municipal de Taubaté

Dentre as manifestações populares, a cidade mantém tradições seculares como, por exemplo: a montagem de presépios e as folias de reis incluindo concursos e exposições de presépios na cidade, promovidos pela Secretaria Municipal de Cultura. Também há outros grupos folclóricos como Moçambiques, Maculelê, Congadas, Jongos e Capoeira.

Dentre os inúmeros grupos de Cultura Popular da cidade, destacam-se: Centro Cultural Zumbiarte Capoeira, Congada de São Benedito do Alto do Cristo, Centro Cultural N'Golo Brasil, Jongo Crioulo, Escola Curimba e Arte Umbandista caboclo Girassol e Cia Moçambique Parque Bandeirantes

Já entre as inúmeras **manifestações religiosas**, duas se destacam pela tradição e número de frequentadores, são elas:

Peregrinação na Semana Santa Via Sacra 7 Dores de Maria (Sexta-feira Santa) Morro do Cruzeiro: A tradição de peregrinação na Semana Santa completou 102 anos em 2018. Toda sexta-feira santa acontece a Via Sacra, pela trilha a pé, onde se encontram 2 Grupos, de um lado sobem um percurso de 3km pelo lado do Bairro Caieiras a Via Sacra 7 Dores de Maria e do outro lado do Morro sobe por 2Km a Via Sacra do N.Sr. Jesus Cristo vindo do Bairro 7 Voltas. No grupo das 7 Dores de Maria é conduzido as 7 mulheres que carregam cada uma a sua cruz de madeira, tem 6 paradas na subida demarcadas com cruz de cimento no chão, e a cada ano, nesta celebração, passam a cruz de madeira para outras 7

mulheres que ficam um ano com a cruz em sua casa e no próximo ano terão a responsabilidade de passar para outras 7 mulheres.

O costume dessa corrente de oração não se interrompeu desde que começou em 1917. Ao chegarem ao topo tem o Santo Cruzeiro e a singela Capela onde encerram as 7 dores, cantam e rezam e formam filas extensas para entrarem na Capela, fazer seus pedidos, reflexões e agradecimentos. Não só na sexta-feira, mas na Páscoa toda acontece o movimento de peregrinos desde as 4hs da madrugada até o meio da tarde. Há outros momentos ainda durante o ano que os católicos combinam esporadicamente e sobem também em grupos.

O topo do Morro do Cruzeiro está a 1200m de altitude, tem vista panorâmica para a cidade de Taubaté e as montanhas da Mata Atlântica. Além de ser um local de peregrinação, é frequentado por montanhistas, ciclistas e atividades de ecoturismo.

Cruzeiro do Firmino/ Velário: Devotos do escravo Firmino agora tem novamente um local adequado para fazer orações. No dia 17 de dezembro, sábado, a Secretaria de Cultura de Taubaté promoveu a entrega do novo espaço, na Praça Anchieta, no centro. O espaço, em frente ao Convento Santa Clara e ao lado do Centro Cultural Municipal, passou a abrigar um crucifixo de aproximadamente um metro de altura e um velário.

A gastronomia de Taubaté, bem como, de todo o Vale do Paraíba, é originária dos tropeiros, daí surgiram muitas das tradições gastronômicas que constituem os cardápios tradicionais e o entrelaçamento étnico que repercutiu enormemente na cozinha taubateana.



Foto 96
Fonte: Google Imagens

Das cozinhas das primeiras propriedades surgem o bolão de fubá, a vaca atolada, a canjiquinha, o afogado, a farofa de içá, o curau, o bolinho de chuva e tantos outros pratos típicos.

A utilização de verduras e hortaliças na alimentação local se deu apenas a partir do surgimento de produtores e mercados nas cidades do Vale. As farinhas de mandioca e milho tinham como companhias frequentes em vários pratos locais os seguintes ingredientes: feijão, couve, carne de porco, cebolas, azeite, sal, pimenta, folhas de louro, ovos caipira, alho, abóbora, carne seca, banana, palmitos, milho verde e a própria mandioca.

A cafeicultura foi decisiva para a implementação de uma nova história para a orientação de novos hábitos e práticas alimentares, as mulheres eram educadas em casa e eram elas que garantiam o funcionamento da cozinha.

No princípio a produção de alimentos exigia apenas um improvisado fogo de chão, herdado dos índios e aperfeiçoado pelos bandeirantes, mas a riqueza proporcionada pelo café impulsiona à construção de fogões de lenha, a compra de uma maior variedade de panelas, a utilização de instrumentos de corte mais apropriados, o uso de talheres, a conservação dos alimentos em banha ou pelo processo de defumação e salgamento e outras técnicas e instrumentais.

A chegada dos imigrantes italianos em terras taubateanas impactou a culinária local uma vez que introduziu diferentes costumes e também propiciou a miscigenação da cultura italiana com a encontrada aqui formando uma nova identidade cultural e gastronômica ainda hoje encontrada na antiga Colônia Italiana de Quiririm.

2.2.3 AVALIAÇÃO DOS ATRATIVOS

O turismo surpreende pela ampla variedade de atrativos de cunho cultural, natural ou ainda artificial. Para planejar e desenvolver a atividade é necessário que a localidade possua atrativos efetivos, que estejam aptos para o uso do turismo. Para saber se o atrativo tem estes requisitos, é preciso avaliá-lo e hierarquizá-lo mediante métodos confiáveis, para que as informações obtidas possam ser usadas no planejamento, que *Ruschmann e Widmer* (2000, p. 66) coloca que: “consiste em um conjunto de atividades que envolvem a intenção de estabelecer condições favoráveis para alcançar objetivos propostos”.

A avaliação e hierarquização são parte do planejamento, e devem ser aplicadas, já que são ferramentas indispensáveis para o desenvolvimento correto do processo. Quanto à avaliação *Ruschmann* (2004, p. 142), coloca que “a avaliação dos atrativos determina seu potencial turístico e constitui elemento fundamental para a tomada de decisões estratégicas para uma localidade”, e, além disso, “fornece subsídios para determinar a abrangência dos projetos e a quantidade e a qualidade dos equipamentos e da infraestrutura por instalar”.

No que tange a hierarquização, Beni (2002, p. 388) expõe que “é o processo que permite ordenar os atrativos de acordo com sua importância turística”, a partir disso se coloca em ranking as atrações, determinando qual delas merece atenção imediata, ou em curto, médio e longo prazo.

2.2.3.1 SEGMENTAÇÃO TURÍSTICA

Para realizar a Segmentação Turística, em um primeiro momento todos os representantes do município (poder público, iniciativa privada e comunidade) realizaram um levantamento com todos os atrativos para depois classificá-los. Para desenvolver a segmentação do turismo e identificar a vocação de Taubaté, algumas decisões foram tomadas:

Os segmentos foram definidos de acordo com o Ministério do Turismo, disponível no documento “Segmentação do Turismo e o Mercado”.

Acrescentamos a esse documento, a Lei Complementar nº 1261 de 29 de abril de 2014 que estabelece condições e requisitos para a classificação de Estâncias e de Municípios de Interesse Turístico e dá providências correlatas. Baseado nessa classificação, acrescenta-se a categoria “Turismo Religioso”.

O segmento “Turismo de Lazer” não existe nas classificações e, estão mais adequados a outros tipos, conforme a modalidade.

De acordo com a nova segmentação, alguns itens foram reclassificados conforme abaixo:

Turismo Social: é a forma de conduzir e praticar a atividade turística promovendo a igualdade de oportunidades, a equidade, a solidariedade e o exercício da cidadania na perspectiva da inclusão;

Ecoturismo: segmento da atividade turística que utiliza, de forma sustentável, o patrimônio natural e cultural, incentiva sua conservação e busca a formação de uma consciência ambientalista por meio da interpretação do ambiente, promovendo o bem-estar das populações;

Turismo Cultural: compreende as atividades turísticas relacionadas à vivência do conjunto de elementos significativos do patrimônio histórico e cultural e dos eventos culturais, valorizando e promovendo os bens materiais e imateriais da cultura;

Turismo Religioso: configura-se pelas atividades turísticas decorrentes da busca espiritual e da prática religiosa em espaços e eventos relacionados às religiões institucionalizadas, independentemente da origem étnica ou do credo;

Turismo de Estudos e Intercâmbio: constitui-se da movimentação turística gerada por atividades e programas de aprendizagem e vivências para fins de qualificação, ampliação de conhecimento e de desenvolvimento pessoal e

profissional;

Turismo de Esportes: compreende as atividades turísticas decorrentes da prática, envolvimento ou observação de modalidades esportivas;

Turismo de Pesca: compreende as atividades turísticas decorrentes da prática da pesca amadora;

Turismo Náutico: caracteriza-se pela utilização de embarcações náuticas com a finalidade da movimentação turística;

Turismo de Aventura: compreende os movimentos turísticos decorrentes da prática de atividades de aventura de caráter recreativo e não competitivo;

Turismo de Sol e Praia: constitui-se das atividades turísticas relacionadas à recreação, entretenimento ou descanso em praias;

Turismo de Negócios e Eventos: compreende o conjunto de atividades turísticas decorrentes dos encontros de interesse profissional, associativo, institucional, de caráter comercial, promocional, técnico, científico e social;

Turismo Rural: é o conjunto de atividades turísticas desenvolvidas no meio rural, comprometido com a produção agropecuária, agregando valor a produtos e serviços, resgatando e promovendo o patrimônio cultural e natural da comunidade;

Turismo de Saúde: constitui-se das atividades turísticas decorrentes da utilização de meios e serviços para fins médicos, terapêuticos e estéticos.

Segmentação Turística

Para avaliar os segmentos turísticos da região, em um primeiro momento, foi levantado todos os atrativos do município e classificados de acordo com os segmentos contidos na página anterior.

Os destaques do município são:

ATRATIVO	SEGMENTOS
M.H.F.P. Monteiro Lobato – Sítio do Pica-Pau Amarelo	Cultural
Museu Mazzaropi	Cultural
Casa do Figureiro	Cultural
Colônia Italiana de Quiririm	Cultural
Via Gastronômica Avenida Itália	Cultural
Sesc – Taubaté	Cultural
Museu de História Natural de Taubaté	Cultural
Centro Cultural Afrobrasileiro e Biblioteca Zumbi dos Palmares	Cultural
Feira da Barganha	Cultural
Mercato	Cultural
Centro Cultural	Cultural
Arquivo Histórico	Cultural
Teatro Metrópole	Cultural
Museu Histórico Paulo Camilher Florençano	Cultural
Horto Municipal	Cultural
Pinacoteca Anderson Fabiano	Cultural
Museu da Agricultura	Cultural
Museu da Imagem e do Som	Cultural
Capela dos Monteiros	Cultural
Solar da Viscondessa	Cultural
Museu da Imigração Italiana	Cultural
Parque Monteiro Lobato	Cultural
Parque Jardim das Nações	Cultural
Bica do Bugre	Cultural

Parque José Pistili	Cultural
Biblioteca Central	Cultural
Parque Dr Barbosa – Praça da Estação	Cultural
Mercado Municipal	Cultural
Sertões de Taubaté	Cultural e rural
Parque do SEDES	Cultural, esportivo
Projeto Selva Viva	Ecoturismo, social, estudos e intercâmbio
Mirante Pôr do Sol	Ecoturismo
Parque do Itaim	Ecoturismo, Cultural, esportes
Pedra Branca	Rural, ecoturismo
Morro do Cruzeiro	Rural, religioso
Convento Santa Clara	Religioso
Praça e Igreja Santa Terezinha	Religioso
Igreja Sant'Ana	Religioso
Catedral São Francisco das Chagas	Religioso
Capela dos Remédios	Religioso
Igreja do Rosário	Religioso
Museu de Arte Sacra	Religioso
Praça do Cristo Redentor	Religioso
Skate Plaza	Esportivo, cultural

Tabela16

Fonte: Prefeitura Municipal de Taubaté



Gráfico 3

Como podemos observar o segmento Cultural é o que predomina no município de Taubaté –SP.

2.2.3.2 HIERARQUIZAÇÃO DE ATRATIVOS

A presente metodologia é uma adaptação daquela utilizada pela Organização Mundial do Turismo (OMT) e pelo Centro Interamericano de Capacitação Turística (CICATUR) para a hierarquização de atrativos turísticos. A aplicação dessa metodologia tem como objetivo auxiliar na avaliação da importância dos atrativos identificados para inclusão no roteiro turístico. Com este instrumento são estabelecidas prioridades para determinar a escolha e as decisões dos governantes, administradores, gestores e empreendedores.

Em primeiro lugar, deve-se avaliar o potencial de atratividade do elemento conforme as características e peculiaridades e o interesse que pode despertar nos turistas e, conforme quadro abaixo, estabelecer uma ordem quantitativa para o desenvolvimento desse potencial para o turismo e atribuir um valor quantitativo às suas características.

Hierarquia	Características
3 (alto)	É todo atrativo turístico excepcional e de grande interesse, com significação para o mercado turístico internacional, capaz de, por si só, motivar importantes correntes de visitantes, atuais e potenciais.
2 (médio)	Atrativos com aspectos excepcionais em um país, capazes de motivar uma corrente atual ou potencial de visitantes deste país ou estrangeiros, em conjunto com outros atrativos próximos a este.
1 (baixo)	Atrativos com algum aspecto expressivo, capazes de interessar visitantes oriundos de lugares no próprio país, que tenham chegado à área por outras motivações turísticas, ou capazes de motivar fluxos turísticos regionais e locais (atuais e potenciais).
0 (nenhum)	Atrativos sem méritos suficientes, mas que são parte do patrimônio turístico como elementos que podem complementar outros de maior hierarquia. Podem motivar correntes turísticas locais, em particular a demanda de recreação popular.

Figura 7

Fonte: Ministério do Turismo

Em segundo lugar, avaliam-se aspectos que auxiliarão na definição dessa hierarquia. Esse critério permite classificar cada atrativo de acordo com uma escala preestabelecida. Deste modo, ele fornece subsídios para a diferenciação objetiva das características e dos graus de importância de cada atrativo.

Grau de uso atual: permite analisar o atual volume de fluxo turístico efetivo e sua importância para o município. Difere do grau de interesse por representar a

situação atual, em vez do potencial. Um alto grau de uso indica que o atrativo apresenta uma utilização turística efetiva.

Representatividade: fundamenta-se na singularidade ou raridade do atrativo. Quanto mais se assemelhar a outros atrativos, menos interessante ou prioritário.

Apoio local e comunitário: a partir da opinião dos líderes comunitários, deve-se analisar o grau de interesse da comunidade local para o desenvolvimento e disponibilidade ao público.

Estado de conservação da paisagem circundante: verificar, por observação in loco, o estado de conservação da paisagem que circunda o atrativo. Neste item é analisada a ambiência do atrativo.

Infraestrutura: verificar, in loco, se existe infraestrutura disponível no atrativo e o seu estado.

Acesso: verificar as vias de acesso existentes e suas condições de uso.

Critérios		Valores			
		0	1	2	3
Potencial de atratividade (a)		Nenhum	Baixo	Médio	Alto
Hierarquia	Apoio local e comunitário (d)	Nenhum	Apoiado por uma pequena parte da comunidade	Apoio razoável	Apoiado por grande parte da comunidade
	Estado de conservação da paisagem circundante (e)	Estado de conservação péssimo	Estado de conservação regular	Bom estado de conservação	Ótimo estado de conservação
	Infra-estrutura (f)	Inexistente	Existente, porém em estado precário	Existente, mas necessitando de intervenções/melhorias	Existente e em ótimas condições
	Acesso (g)	Inexistente	Em estado precário	Existente, mas necessitando de intervenções/melhorias	Em ótimas condições

Figura 8

Ministério do Turismo

Critérios		Valores			
		0	1	2	3
Potencial de atratividade (a)		Nenhum	Baixo	Médio	Alto
Hierarquia	Grau de uso atual (b)	Fluxo turístico insignificante	Pequeno fluxo	Média intensidade e fluxo	Grande fluxo
	Representatividade (c)	Nenhuma	Elemento bastante comum	Pequeno grupo de elementos similares	Elemento singular, raro

Figura 9

Fonte: Ministério do Turismo

De acordo com as especificações apresentadas nesse Quadro, é preenchida a matriz de hierarquização, onde são aferidos valores para cada item dos atrativos que forem avaliados. É válido ressaltar que os itens potenciais de atratividade do elemento e representatividade devem receber a pontuação em dobro, ou seja, ter peso dois, por serem mais significativos em comparação com os demais itens avaliados.

Obs: Considerando que esta metodologia da Organização Mundial do Turismo tem por referência o turismo internacional, para efeito deste trabalho a análise dos atrativos, teve como referência a comparação com outros municípios do Estado de São Paulo.

Matriz de Hierarquização

ATRATIVO	Potencial de Atratividade (x2)	Grau de Uso Atual	Representatividade (x 2)	Apoio Local e Comunitário	Estado de Conservação da Paisagem Circundante	Infraestrutura	Acesso	TOTAL
Atrativos Consolidados								
M.H.F.P. Monteiro Lobato – Sítio do Pica-Pau Amarelo	6	3	6	3	3	3	2	26
Museu Mazzaropi	6	3	4	3	3	3	2	24
Casa do Figureiro	6	2	6	3	3	2	2	24
Sertões de Taubaté	6	2	6	3	3	2	2	24
Convento Santa Clara	6	2	4	3	3	2	3	23
Colônia Italiana de Quiririm	6	3	4	2	2	2	3	22
Via Gastronômica Avenida Itália	6	3	4	1	2	3	3	22
Praça e Igreja Santa Terezinha	4	3	2	3	3	3	3	21
Mirante da Estrada do Pinhão	6	3	4	2	2	2	2	21
Sesc – Taubaté	4	3	2	3	3	3	3	21
Projeto Selva Viva	4	3	4	3	2	3	2	21
Igreja Sant'Ana	6	2	6	2	2	2	1	21
Museu de História Natural de Taubaté	4	3	4	2	2	2	3	20
Centro Cultural Afrobrasileiro e Biblioteca Zumbi dos Palmares + Rota	6	1	4	2	2	2	2	19

da Liberdade								
Atrativos Potenciais								
Pedra Branca	4	2	4	2	3	2	1	18
Catedral São Francisco das Chagas	4	2	2	3	2	2	2	17
Feira da Barganha	4	2	4	3	1	1	2	17
Mercado Municipal	4	3	2	3	1	2	2	17
Parque do SEDES	4	1	2	3	3	2	2	17
Capela dos Remédios	4	2	4	2	2	1	1	16
Centro Cultural	2	1	6	1	1	2	2	15
Arquivo Histórico	2	1	6	1	1	2	2	15
Mercato Della Colônia Agrícola di Quiririm	4	1	4	0	1	2	3	15
Cine MetrÓpole	2	2	4	1	2	2	2	15
Recursos Turísticos								
Museu Histórico Paulo Camilher Florençano	4	2	2	1	1	2	2	14
Museu da Agricultura	4	2	4	1	1	1	1	14
Horto Municipal	2	1	2	2	3	2	2	14
Igreja Rosário	4	0	4	1	0	1	2	14
Morro do Cruzeiro	4	3	2	1	1	1	1	13
Museu da Imagem e do Som	2	2	2	1	2	2	2	13

capela dos monteiros	4	0	4	1	2	0	2	13
Solar da Viscondessa	2	1	2	0	3	3	2	13
Museu da Imigração Italiana	2	1	2	2	2	1	2	12
Parque Monteiro Lobato	2	0	2	2	2	1	3	12
Parque Jardim das Nações	2	0	2	2	2	2	2	12
Skate Plaza	2	1	2	1	3	1	2	12
Parque do Itaim	4	1	2	0	1	1	2	11
Museu de Arte Sacra	2	1	2	1	2	2	1	11
Praça do Cristo Redentor	2	1	4	1	1	0	2	11
Bica do Bugre	2	1	6	0	0	1	1	11
Parque José Pistili	2	0	2	2	2	1	1	10
Biblioteca Central	0	1	2	2	1	1	1	8
Parque Dr Barbosa – Praça da Estação	0	0	2	0	2	1	1	6

Tabela 17

2.2.3.3 ANÁLISE DOS ATRATIVOS

Para a análise foram considerados os Pontos Fortes e Fracos de cada atrativo e posteriormente adicionado à nota de hierarquização de acordo com a Matriz destacada na sequência.

Abaixo, uma visão geral de todos os atrativos, de acordo com a Matriz de Hierarquização.

Nome do Atrativo	Pontos Fortes	Pontos Fracos	Nota de Hierarquização
M.H.F.P. Monteiro Lobato: Sítio do Pica-Pau Amarelo	Preservação Histórica; Área verde extensa; Realização de atividades educativas; Horário de funcionamento Receptivo estruturado; Acervos expostos; Teatro; Personagens interativos	Falta de estacionamento Falta de opções de alimentação no local e entorno Falta de sinalização turística Banheiros malconservados Necessita restauro Falta de acessibilidade	26
Museu Mazzaropi	Estrutura do Museu condiz com os Museus modernos; Acervo do cineasta Mazzaropi; Importância para História local; Estrutura para atividades pedagógicas; Atende todo tipo de público, conta com itens de acessibilidade; Loja com artigos característicos.	Horário de funcionamento limitado	24
Casa do Figureiro	Patrimônio Cultural da cidade; Reconhecida internacionalmente; A figura do Pavão é símbolo do Artesanato Paulista.	Atendimento deficitário; Dificuldades de acesso; Falta de sinalização; Falta acessibilidade; Falta segurança.	24
Sertões de Taubaté	Baseado no Turismo de Base Comunitária, ou seja, desenvolvido através de modelo de gestão protagonizado pela comunidade que gera benefícios coletivos; Estimula a economia criativa; Destaca e promove as belezas da cidade; Propicia a valorização do patrimônio natural e do meio rural.	Carece de melhor divulgação/marketing; Risco de não haver a continuidade do trabalho; Destinos limitados às condições de acesso das estradas e propriedades.	24
Convento Santa Clara	Relevância histórica; 2° prédio religioso na vila de Taubaté; Conjuntos Arquitetônicos	Segurança insuficiente; Necessidade de restauro; Acessibilidade insuficiente (PNE);	23

	<p>agradáveis e composição paisagística; 1º ordem Franciscana Instalada no Vale do Paraíba; Torre Sineira, o relógio e as imagens de Santa Clara e de São Francisco são tombadas pelo CONDEPHAAT; Acervos de peças religiosas interessantes; Festa tradicional de Santo Antônio; Um dos milagres de Frei Galvão foi realizado no convento.</p>	<p>Monitoria somente com agendamento; Acervo parcialmente exposto.</p>	
Colônia Italiana de Quiririm	<p>Tradição preservada; Possui culinária tradicional e culinária típica; Possui documentação histórica; Fácil acesso; Diversidade gastronômica; Patrimônio arquitetônico preservado; Localização estratégica; Mirante para contemplação.</p>	<p>Falta de divulgação; Falta de acessibilidade; Falta sinalização; Falta um portal de entrada; Falta Banco 24h; Falta divulgação das atividades culturais e eventos que acontecem permanentemente.</p>	22
Via Gastronômica Avenida Itália	<p>localização; acessibilidade; segurança; diversidade cultural; gastronomia ampla; geração de empregos e movimentação da economia local;</p>	<p>Estacionamento.</p>	22
Praça e Igreja Santa Terezinha	<p>Templo neogótico, com características inspiradas no estilo gótico medieval; 1º Igreja construída em homenagem a Santa Teresinha; Lugar Aprazível em praça do mesmo nome, em meio extensa área verde; Santuário tombado como patrimônio histórico municipal; Possui relíquias de Santa Teresinha;</p>	<p>Sem monitoria; Segurança Insuficiente; Falta restauro, contém descaracterização da forma original.</p>	21
Mirante da Estrada do Pinhão	<p>ponto de encontro p/ confraternização; calçada de passeio para caminhada; ciclovias; estrada de fácil acesso, com área de estacionamento; acessibilidade;</p>	<p>falta de conscientização ambiental; falta de manutenção de serviços de limpeza; falta de fiscalização de ambulantes.</p>	21

Sesc - Taubaté	promove a diversidade de ações nas áreas de cultura, educação, saúde, lazer e assistência.	falta de divulgação; localização distante do centro.	21
Projeto Selva Viva	Prédio com 3 pavimentos, inaugurado em janeiro de 2021; Mais de 100 viveiros de exposição com centenas de espécies animais; Rampa e elevador para cadeirantes; Internet WiFi para visitantes; Totalmente calçado e coberto; Lanchonete e área de alimentação; Banheiros masculino, feminino, família e PcD; Atende até 300 pessoas simultaneamente; Acesso por vias totalmente asfaltadas; Fácil estacionamento; Visita livre, sem tempo estipulado, monitorada por biólogos; Intérprete de Libras; Dispensers de álcool em gel 70% por toda área; Auditório para 60 pessoas sentadas nas aulas de educação ambiental; Loja de souvenirs; Aceita cartões de débito e crédito; Instagram, Facebook e site com publicações diárias; Visita inclui diversas atividades (mini palestras, fotos com animais, etc)	Transporte público deficitário com poucas linhas e horários; Não dispõe de restaurante, apenas lanchonete; Ausência de sinalização indicando a localização.	21
Igreja de Sant'Ana	Única da cidade a celebrar rito bizantino; Tombada como patrimônio do Município; Ainda em atividade	Falta de divulgação; Não abre todos os dias.	21
Museu de História Natural de Taubaté	Possui monitor; Reconhecido internacionalmente; Acervo paleontológico; Referência em estudos paleontológicos; Fácil acesso; Receptivo pedagógico; Horário acessível.	Falta divulgação	20
Centro Cultural Afrobrasileiro e Biblioteca Zumbi	Singularidade; Diversidade Cultural; Atividades pedagógicas;	Falta de sinalização; Falta de divulgação.	19

dos Palmares	valorização da Cultura Afro Brasileira		
Pedra Branca	Beleza natural exuberante; Referência para esporte de aventura.	Difícil acesso; Sem monitoria; Sem local para alimentação.	18
Catedral São Francisco das Chagas	Arquitetura; Órgão de tubo.	Não tem infraestrutura; Não tem estacionamento.	17
Feira da Barganha	Patrimônio Cultural da cidade; Negociação diversificada de mercadorias variadas.	Descaracterização da feira original; Falta de fiscalização; Falta de área verde; Falta de acessibilidade; Poluição visual.	17
Mercado Municipal	Variedade de comércio e gêneros alimentícios; Região de fácil acesso.	Falta gerenciamento visual.	17
Parque do SEDES	Ampla área verde; Boa localização; Aceita Animais; Auditório Amplo; Estacionamento	Próximo a bairro vulnerável; Requer melhor infraestrutura para atender os visitantes.	17
Capela dos Remédios	Valor cultural; Bem conservada e em atividade; Aberta para visitaçao	Pouco divulgada; Falta Monitoria.	16
Centro Cultural	Arquitetura harmoniosa; Variadas manifestações culturais; Excelente localização; Acessibilidade	Fechado aos finais de semana; Falta de Estacionamento;	15
Arquivo Histórico	Expressivo volume de acervo; Documentos raros e únicos; Disponível para consulta pública. Catálogo da Hemeroteca; Índice dos Inventários e Testamentos; Cópia do jornal O Luizense Acervo parcialmente digitalizado;	Pouco divulgado; Problemas com os recursos de conservação do acervo; Necessita de trabalho de restauro do acervo; Falta de sistema que integre as informações.	15
Mercato	Localização estratégica: Estrada de Campos do Jordão Arquitetura atrativa, diferenciada	Falta de publicidade Regularização dos permissionários	15
Teatro Metrópole	Edificação Centenária; Principal casa de espetáculos da cidade; Capacidade para mais de 500 pessoas.	Não possui acessibilidade; Carece de melhor vigilância;	15

Museu Histórico Paulo Camilher Florençano	Acervo rico; Receptivo histórico e pedagógico; Arquivo histórico com documentação seiscentista; Aberto todos os dias	Falta de monitor; Falta de estacionamento.	14
Pinacoteca Anderson Fabiano	Acervo rico; Obras de relevantes artistas da cidade e região; Aberto todos os dias	Falta de monitor; Falta de estacionamento.	14
Museu da Agricultura	Caracterização original; Acervos conta a história da colônia	Falta de monitor; Estacionamento; Acessibilidade; divulgação, deslocado do centro histórico de Quiririm	14
Horto Municipal	Arborização; Localização; Tradicional na comunidade;	Estacionamento; Atividades de recreação e lazer; segurança	14
Igreja do Rosário	Relevância histórica; Contruída pelos negros; Bem localizada; Fachadas e elementos originais da época. Estacionamento	Fechado para restauro; Difícil diálogo com a Mitra Diocesana	14
Morro do Cruzeiro	Beleza natural exuberante; Grande significado religioso.	Difícil acesso; Sem estrada para carros.	13
Museu da Imagem e do Som	Rico acervo de equipamentos de Imagem e Som; Exposição organizada e bem conservada.	Falta visita monitorada	13
Capela dos Monteiros	Relevante para a história do município; O cemitério é rico em obras e esculturas; Estacionamento;	Pouca publicidade; Falta de monitoria.	13
Solar da Viscondessa	Casarão histórico que pertenceu à Viscondessa de Tremembé; Administração pela Unitau; Passou por restauro; bem localizada	Estacionamento; Horários de atendimento; Pouca explorada.	13
Museu da Imigração Italiana	Casarão histórico preservado e mobiliado como uma casa antiga; Documentação, utensílios e mobília que pertenceram às famílias imigrantes; Monitora Carolina Gadioli descendente de italiano recebe os visitantes; Fácil estacionamento; Eventos periódicos; Excelente acesso.	Banheiros precários; Necessita revitalização da documentação histórica; Funcionamento restrito ao horário da Prefeitura; Falta acessibilidade.	12

Parque Monteiro Lobato	Estacionamento Localização Arborização	Requer melhor manutenção; Falta de monitoria e atividades pedagógicas.	12
Parque Jardim das Nações	Estacionamento Localização Arborização Aceita animais	Segurança; Melhorias na iluminação; Proximidade à bairro vulnerável.	12
Skate Plaza	Extensa pista de street e park; Fortemente frequentada pela comunidade; Utilizada para projetos sociais; Pista apreciada pelos praticantes do esporte	Necessita de reformas na infraestrutura; Vigilância e segurança, principalmente noturna	12
Parque do Itaim	Grande área verde; Contemplação da Natureza, atividades educacionais e culturais; Artesanato regional com relação ao sitio do pica pau amarelo, personagens do Monteiro Lobato; Casa réplica do Sitio do Pica Pau amarelo, conforme o livre SACI; Quadra coberta de esportes radicais, maior da américa latina; Área de caminhada.	Falta de acessibilidade dentro do parque; Não tem restaurante dentro do parque; Segurança insuficiente.	11
Museu de Arte Sacra	Acervo de imagens alfaias; Objetos religiosos significativos do vale do paraíba; Pinturas, escrituras, mobiliários e documentos de vários períodos históricos; Várias peças tombadas pelo município; Entrada gratuita; Fácil acesso; Opções de diversos bares e restaurantes	Monitoria somente agendada; Disposição do acervo não seguem as técnicas museológicas; Fechados nos finais de semana.	11
Praça do Cristo Redentor	Vista panorâmica da cidade; Fácil acesso; Ponto para contemplação.	Mirante fechado; Transporte Público ineficiente; Banheiros fechados; Falta de estrutura para alimentação; Falta segurança.	11
Bica do Bugre	história; raridade; arquitetura.	abandono total; esquecido culturalmente; sem reconhecimento.	11
Parque José Pistili	Estar no centro de Quiririm e à beira da rodovia Charles	Precisa de uma melhor manutenção no parque	10

	<p>Schneider. Possui biblioteca. Possui quadra coberta onde há aula de ginástica na quadra coberta são e executadas várias modalidades de esporte. Há vários quiosques onde as famílias fazem piquenique Nesses mesmos quiosques os jovens marcam encontros, ou usam o espaço para passar a tarde estudando. Há uma pista para caminhada por entre a sombra das árvores. Há um espaço atualmente ocupado pela BAMUQUE. Foi disponibilizado recentemente um espaço dentro do parque, específico para quem quer levar seus pets para passear e correr. Grande espaço verde, dentro do Distrito.</p>	<p>todo. Falta de segurança no local. Os quiosques precisam ser restaurados. Falta de monitores Na biblioteca, na quadra de esportes, na área destinada aos pets</p>	
Biblioteca Central	<p>Acervo Variado; Permite consulta e empréstimo de volumes; Espaço e internet para estudos; Aberto de Segunda a sexta</p>	<p>Localizada em uma praça vulnerável; Promove poucas ações de incentivo à leitura</p>	8
Parque Dr Barbosa – Praça da Estação	<p>Foi a principal praça da cidade; Localizada em frente ao Complexo Ferroviário; Praça bem arborizada; Base policial próxima.</p>	<p>Necessita de projeto paisagístico; Praça em Local de vulnerabilidade</p>	6

Tabela 18

2.2.4 IDENTIFICAÇÃO DE ROTAS, CIRCUITOS E CAMINHOS EXISTENTES OU POTENCIAIS

Os processos de elaboração de Roteiro Turísticos podem ser divididos em roteiros comerciais, quando são elaborados e comercializados por operadoras de viagens e agência de viagens, ou ainda serem roteiros institucionais que acabam por aglutinar serviços e atrativos turísticos para serem ofertados a determinados segmentos turísticos, sendo uma estratégia de divulgação de destinos locais ou regionais. O Ministério do Turismo entende como roteiro turístico:

“é um itinerário caracterizado por um ou mais elementos que lhe conferem identidade, definido e estruturado para fins de planejamento, gestão, promoção e comercialização turística” (BRASIL, 2010a. p. 31).

Uma das características dos roteiros turísticos é justamente a flexibilidade na visitação, ou seja, o turista tem a liberdade de iniciar ou finalizar sua visitação por qualquer ponto, e ainda escolher os serviços e equipamentos turísticos que mais lhe satisfazem, de acordo com seu perfil. Um roteiro turístico permite que várias regiões e rotas sejam visitadas, conforme figura abaixo.

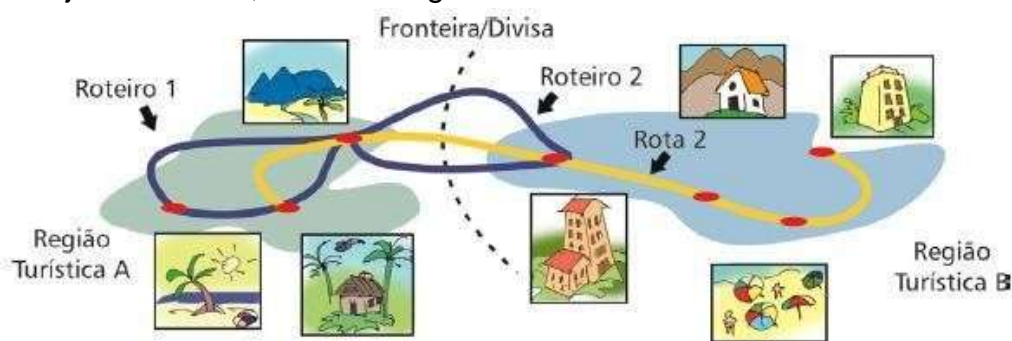


Figura 9
Fonte: Google imagens

Segundo Tavares (2002), existem vários conceitos a respeito do roteiro turístico. Muitos deles são encontrados em dicionários da língua portuguesa e dicionários técnicos que apresentam as seguintes definições: a) concernente ou relativo a caminhos; descrição de viagem, roteiro; caminho que se vai percorrer, ou se percorreu; caminho, trajeto, percurso; b) documento que contém a descrição detalhada de um caminho a percorrer em viagem, podendo conter informações diversas de interesse turístico; c) itinerários, rotas, pacotes, excursões, circuitos turísticos, programas, etc.; d) conjunto de informações que orientam os turistas e o guia durante a viagem.

Contém as atividades que serão desenvolvidas pela empresa de turismo durante a viagem. Seguindo esse raciocínio, podemos concluir que os roteiros são itinerários de visitação organizados nos quais se encontram as informações detalhadas de uma programação de atividades turísticas, mediante um planejamento prévio.

Os roteiros turísticos existem em qualquer parte onde o turismo seja praticado, independentemente do tamanho da área que se pretende explorar. Sendo assim traçamos possíveis roteiros para o município de Taubaté.

ROTEIRO CULTURAL PEDAGÓGICO

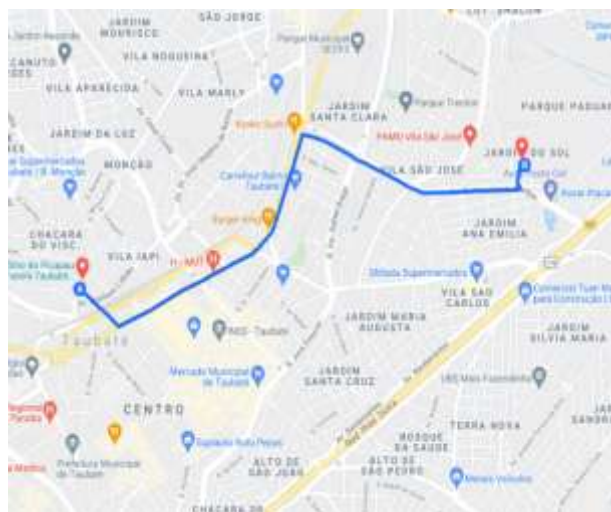


Figura 10
Fonte: Google Maps

O roteiro se propõe a estimular e desenvolver de forma lúdica a cultura educativa de nossa cidade. Consiste em um tour cultural voltado a trabalhos pedagógicos, tendo em vista que Taubaté é a Capital Nacional da Literatura Infantil.

Sendo assim, partiremos do Sítio do Pica Pau Amarelo, tradicional espaço da cidade onde se localiza a casa de Monteiro Lobato, no local ocorre peças teatrais e oficinas culturais além de possuir estátuas dos personagens. Seguindo para o Museu de História conheceremos os principais acontecimentos históricos da cidade, em seguida no MISTAU encontraremos fotografias, vídeos, discografias, dirigindo-se ao Museu de História Natural com rico e variado acervo de fósseis de animais e vegetais do passado e do presente.

ROTEIRO GASTRONÔMICO – REGIÃO CENTRAL

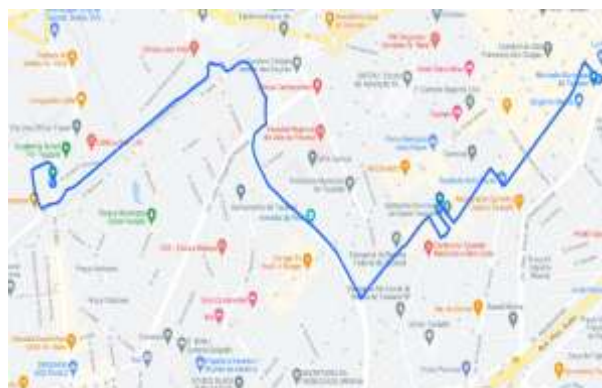


Figura 11

Fonte: Google Maps

O roteiro consiste em demonstrar a riquíssima culinária típica e tradicional de Taubaté. Partindo do Mercado Municipal conheceremos os bares, botecos e restaurantes que servem deliciosas porções tais como, torresmo pururuca, bolinho caipira além de pratos característicos como, por exemplo, a quirera com costelinha de porco e arroz com suã que são originários da época dos bandeirantes e tropeiros. Pode-se apreciar também os talentos musicais da região.

Passando pela Praça Santa Teresinha, encontra-se variada oferta de “carrinhos de lanche” que prepararam deliciosos hambúrgueres e demais lanches nas chapas. O entorno da praça também conta com bares e docerias.

O roteiro finaliza na Via Gastronômica da Avenida Itália, conhecida pela concentração de bares e restaurantes e agito noturno.

ROTEIRO GASTRONÔMICO E CULTURAL ITALIANO

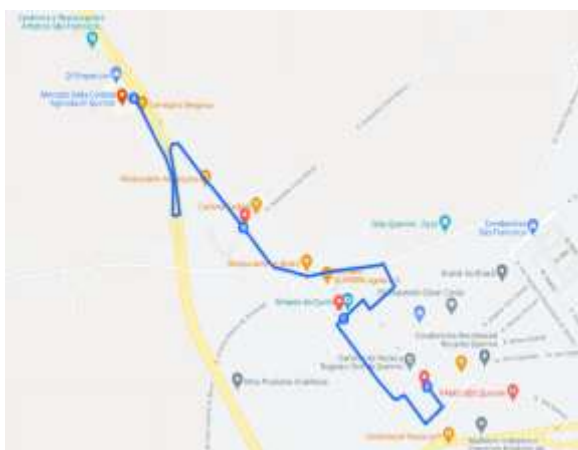


Figura 12

Fonte: Google Maps

O roteiro inicia-se no Mercado de Quiririm onde os visitantes podem apreciar a culinária típica dos descendentes que formaram a antiga Colônia, segue em direção ao Casarão Indiani, típico exemplar da arquitetura italiana que abriga o Museu da Imigração Italiana. Mais adiante, chega-se ao Centro Histórico de Quiririm que apresenta variada opções de restaurantes e cantinas, além de edificação que ajudam a contar a história da formação e desenvolvimento das famílias italianas que ali se instalaram. Quem faz este roteiro não pode deixar de conhecer a Capela Nossa Senhora Aparecida, Igreja Matriz - Paróquia Nossa Senhora Da Conceição e a rua principal do Bairro Italiano.

ROTEIRO RURAL/ECOLÓGICO



Figura 14
Fonte: Google Maps

Este roteiro tem como objetivo a apreciação das paisagens naturais do município e a contemplação da zona rural.

Partindo do Parque do Itaim, com vasta área verde pertencente à mata Atlântica que possui ainda mata ciliar e área de cerrado. Segue-se em direção à zona rural, onde é possível observar fauna e flora da localidade. Continua em direção aos Alambiques os quais oferecem degustação das típicas cachaças artesanais. A seguir visita-se a exuberante Cachoeira do Macuco com águas cristalinas, tudo isso acompanhado dos costumes caipiras observando artesanatos, danças e comidas típicas. Encerra-se o roteiro em fazendas cafeeiras datadas do século XIX, na qual uma delas foi pertencente à família de Monteiro Lobato.

2.3 ESTUDO DE DEMANDA TURÍSTICA

O estudo de demanda tem como objetivo principal traçar o perfil dos turistas e excursionistas que visitam uma determinada localidade durante a alta, média e baixa temporada, de um destino turístico, uma vez que o turismo é um fenômeno social e visa por meio de suas principais motivações, nível socioeconômico e expectativas em relação aos produtos e serviços consumidos, aferir o comportamento do turista durante sua estada ou permanência no destino visitado. Os resultados da pesquisa também são utilizados para a elaboração de políticas públicas de fomento ao turismo, planos de desenvolvimento do turismo, monitoramento de indicadores do turismo, servindo como objeto de estudo de fundamental importância para a gestão do turismo.


Para o MTUR (2010 p. 55):

Demanda turística é o conjunto de turistas, que de forma individual ou coletiva, estão motivados a consumir uma série de produtos ou serviços turísticos com o objetivo de cobrir suas necessidades de descanso, recreação, entretenimento e cultura em seu período de férias.

A demanda real é o número de pessoas que efetivamente viajam para um destino ou localidade, enquanto a demanda potencial é composta de todos que têm perfil para consumir os produtos turísticos do destino, porém que não viajam por motivos diversos (falta de tempo, falta de disponibilidade financeira, falta de conhecimento do destino, por restrições e distanciamento por conta do atual cenário pandêmico, dentre outros motivos).

Para a elaboração da pesquisa de demanda foi desenvolvido um formulário pela plataforma tecnológica do Google Forms, e aplicado na cidade, foi utilizado como critério de seleção de amostra o seguinte cálculo, que pode ser observado de acordo com o quadro seguir.

Cálculo Amostral: Calculadora on-line



The image shows a web-based sample size calculator interface. It features several input fields and a radio button selection for confidence level. The 'Erro amostral' field is set to 6%. The 'Nível de confiança' section has radio buttons for 90% and 95%, with 95% selected. The 'População' and 'Percentual mínimo' fields are empty. The 'Amostra necessária' field displays the result 270.

Erro amostral:	<input type="text" value="6"/> %
Nível de confiança:	<input type="radio"/> 90%
	<input checked="" type="radio"/> 95%
População:	<input type="text"/> %
Percentual mínimo:	<input type="text"/> %
Amostra necessária:	<input type="text" value="270"/>

Figura 15

Fonte: Google

Instruções de uso

Utilize esta calculadora para saber qual a amostra necessária em uma pesquisa com amostragem aleatória simples sobre variáveis categóricas.

Amostra aleatória simples é aquela na qual todos os elementos têm a mesma probabilidade de serem selecionados. Uma amostra desse tipo pode ser obtida, por exemplo, através do sorteio dos elementos. Variáveis categóricas são aquelas medidas em uma escala nominal. Exemplos de variáveis categóricas são: sexo (masculino/feminino/outro), cidade (São Paulo, Rio de Janeiro, Salvador...), cor (azul, amarelo, vermelho...). Variáveis numéricas, como idade ou renda, não são categóricas.

Erro amostral: é a diferença entre o valor estimado pela pesquisa e o verdadeiro valor. Digamos que em uma situação existem efetivamente 10% de turistas franceses. Se a pesquisa estimar que existam 12% de franceses o erro amostral é de 2% ($12\% - 10\% = 2\%$). Na calculadora você deve indicar qual o erro amostral máximo admitido pela pesquisa. Em geral esse valor é definido pelo próprio pesquisador. O valor definido na RT Rios do Vale foram de 6,08%

Nível de confiança: é a probabilidade de que o erro amostral efetivo seja menor do que o erro amostral admitido pela pesquisa. Se você definiu um erro amostral de 6,08%, o nível de confiança indica a probabilidade de que o erro cometido pela pesquisa não exceda 7%. Utilizando o exemplo anterior, o nível de confiança é a probabilidade de que a pesquisa estime algo entre 5% e 15% de turistas franceses. Dado que na verdade existem 10% de franceses, se a estimativa da pesquisa estiver entre esses 5% e 15%, o erro amostral cometido não será maior que 5%. O valor definido na RT Rios do Vale foram de 95% de confiança.

População: é o número de elementos existentes no universo da pesquisa. Se a pesquisa é sobre todos os turistas em São Paulo, a população é o número de turistas que visitam a cidade. Se o pesquisador não conhece o número exato de elementos no universo, ele deve ser cauteloso e indicar um número grande o suficiente para que a população efetiva não seja maior. Se o número de elementos do universo está entre 1000 e 1500, o pesquisador deve indicar 1500 para obter uma estimativa segura. Se o universo for muito grande ou não houver nenhuma informação sobre seu tamanho, o campo população na calculadora pode ser deixado em branco.

Percentual máximo: como você está trabalhando com variáveis categóricas, provavelmente você está buscando um resultado que indique qual é o percentual de elementos com uma dada característica. Você quer saber, por exemplo, qual é o percentual de franceses no total de turistas que visitam São Paulo. Se você tiver alguma informação que indique que esse percentual certamente não passa de um determinado valor, isso pode ajudar a reduzir o tamanho da amostra necessária para a pesquisa. Se for seguro afirmar que, por exemplo, o percentual de franceses não é maior que 20%, então insiram 20% no campo percentual máximo da calculadora. Você deve incluir o percentual máximo somente quando ele é inferior a 50%.

Percentual mínimo: esse valor tem uma interpretação parecida com a do percentual máximo. Se você tem uma informação que indica que o percentual de turista norte americano é certamente superior a 70%, insira 70% no campo percentual mínimo. Você deve incluir o percentual mínimo somente quando ele é superior a 50%.

Fórmula de cálculo

Esta calculadora on-line utiliza a seguinte fórmula:

$$n = \frac{N \cdot Z^2 \cdot p \cdot (1 - p)}{Z^2 \cdot p \cdot (1 - p) + e^2 \cdot (N - 1)}$$

Figura 16
Fonte: Google

Onde:

n - amostra calculada N – População

Z - Variável normal padronizada associada ao nível de confiança p - Verdadeira probabilidade do evento

e - Erro amostral

O formulário utilizado foi com base no modelo Secretaria Estadual de Turismo, conforme ANEXO C

RESULTADOS DO ESTUDO DE PESQUISA DE DEMANDA TURÍSTICA

A pesquisa de demanda foi coordenada pelo SENAC – Serviço Nacional de Aprendizagem Comercial e a Prefeitura Municipal de Taubaté, realizada entre o período de 08/10/2021 a 26/11/2021. As estratégias de coleta foram as seguintes:

- Pesquisas nos meios de hospedagem;
- Pesquisas nos atrativos turísticos;
- Pesquisas em eventos realizados;
- Pesquisas disponibilizadas nos formatos digitais por meio de link: Google Forms;
- Pesquisas disponibilizadas por meio de link pelo aplicativo: WhatsApp;

Foram coletados 296 formulários, utilizando a Margem de Erro de 6,% e Nível de Confiança de 95 %. Para cálculo da margem de erro e nível de confiança, foi levada em consideração a população estimada do município: 320.000.

Para iniciar a pesquisa, a primeira pergunta teve como objetivo de descobrir qual é a cidade, estado ou país de origem do visitante.

As respostas foram diversificadas, resultando no gráfico a seguir e comentadas no cenário abaixo:

1. Em qual cidade você reside?



Gráfico 4 – Cidade/Estado/ País de origem dos turistas

O maior fluxo de turistas vem da cidade de São Paulo, seguido pela cidade de São José dos Campos, vale destacar a presença de turistas do Vale do Paraíba como Pindamonhangaba, Trembém, Jacaréi, Campos do Jordão e entorno, e um número muito significativo de turistas de outros destinos, o que é evidenciado por uma soma de 37% do público entrevistado.

No próximo gráfico podemos observar em qual Estado os turistas vivem:

2. Em qual estado reside?



Gráfico 5 - Estado de residência dos turistas.

O Estado de que representa o maior índice de respostas é o Estado de São

Paulo, com significativos 82% do público que ressondeu a pesquisa, seguida pela somatória de outros Estados que apontam 6%, os Estados limitrofes do Rio de Janeiro e Minas Gerais apontam 4% dos moradores, seguidos pela região Sul que apontam Paraná com 3% e Santa Catarina com 2% do público entrevistado. Tal resposta aponta para os atrativos próximos ao destino entrevistado como: Aparecida no Vale do Paraíba, Ubatuba – Litoral Norte do Estado de São Paulo e Campos do Jordão – Serra da Mantiqueira, todos os destinos pertencentes ao Estado de São Paulo.

Na sequência os turistas foram questionados a respeito da faixa etária, as respostas podem ser observadas no gráfico a seguir.

3. Qual sua faixa etária?

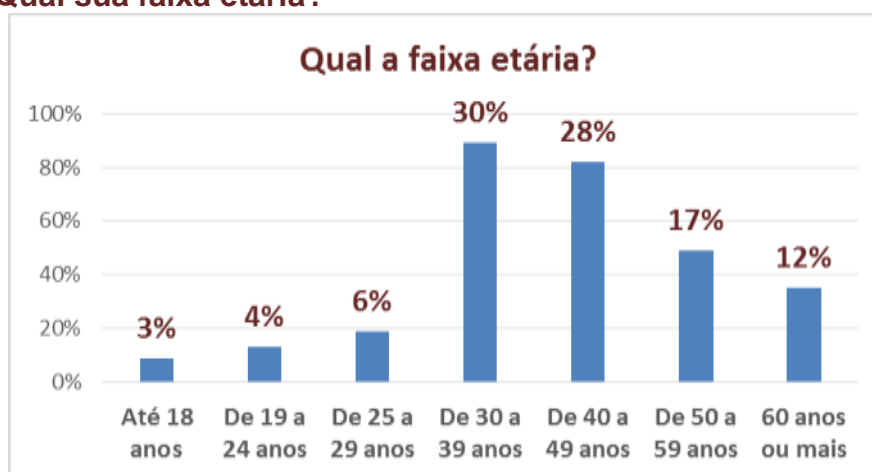


Gráfico 6 – Qual é sua faixa etária.

A resposta com maior número de respostas aponta para 30% do público entrevistado respondeu que sua faixa etária está entre 30 e 39 anos e em segundo lugar 28% responderam que sua idade gira em torno de 40 a 49 anos, em terceiro lugar segue a faixa etária de 50 a 59 anos com 17% das respostas e em quarto lugar 12% do público entrevistado encontram-se na faixa etária acima de 60 anos.

Em seguida, foi perguntada aos turistas em qual gênero a pessoa se identifica e as respostas podem ser observadas neste gráfico:

4. Qual gênero você se identifica?



Gráfico 7 – Qual gênero você se identifica

Por meio destas respostas este item é de muita importância, o que aponta o gênero feminino com o maior índice de turistas que frequentam Taubaté, com 57% de respostas, em seguida pelo público masculino com 42% de respostas e 0,33% se identifica como outros. Cabe observar que estes dados apontados conferem com o atual cenário nacional segundo o IBGE em que a população brasileira maior é representada pelo público feminino, ou seja, 51,08% dos brasileiros são do sexo feminino e se identificam com o mesmo gênero.

A próxima pergunta do questionário determina o tempo de permanência dos turistas, na cidade de Taubaté, e as respostas indicam:

5. Qual será (foi) o tempo de permanência na cidade?



Gráfico 8– Tempo de Permanência no destino

A resposta com o maior índice de permanência foi de até de 1 dia, com 47% do público entrevistado, seguido por 21% com um tempo de 2 a 3 dias, e em seguida 16% com significativos 7 dias. Este indicador permite uma observação e análise sobre possíveis sugestões e melhorias para que o turista fique no local por mais tempo, e desta maneira não somente conheça a cidade em seus muitos aspectos: cultural, gastronômico, rural, dentre outros, mas também que sejam consumidos produtos e serviços turísticos, melhorando a qualidade de vida dos moradores locais e aumentando a entrada de divisas para o município, segue ainda a observação de ampliar e estreitar laços com municípios no entorno para que sejam desenvolvidos roteiros que contemplem os destinos próximos, e podendo ser a cidade de Taubaté local de partida para visitaç o de muitos atrativos regionais.

No quesito como soube do destino, podemos observar os seguintes resultados:

6. Como soube deste destino?

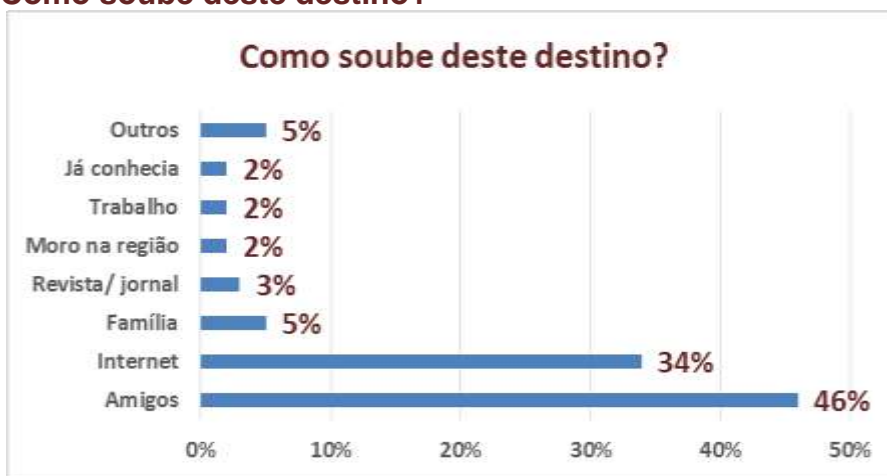


Gráfico 9 – Como soube do destino

Pode-se observar que o maior número de respostas é por indicação de amigos, com 46%, tendo a internet importante dado apresentado como segundo índice de respostas com 34% dos turistas responderam e na sequência o empate entre família e outros com 5% das respostas aferidas.

Qual o motivo da viagem?



Gráfico 10 – Motivação da Viagem

Sobre a questão referente a motivação da viagem, é possível observar que 26% das respostas identifica o item cultural como principal motivo da destinação turística, o que evidencia o forte apelo que a cidade de Taubaté apresenta, em seu contexto histórico- cultural, e também por ser considerada a Capital da Literatura infantil. Seguido por motivo de descanso 17%, justamente por ser uma cidade tranquila e pacata, em terceiro lugar o motivo foi a visitação à parentes e amigos, o que sugere como lugar aprazível e destino, já que familiares visitam a cidade.

7. Qual Meio de Transporte utilizado na sua viagem?



Gráfico11 – Meio de Transporte utilizado

A resposta sobre o item Meio de Transporte, apresenta o meio modal automóvel como principal transporte utilizado pelos turistas com 73% das respostas, seguida por ônibus com 9% das respostas. Importante apresentar que a atual pesquisa optou por colocar no questionário a possibilidade de caronas compartilhadas por aplicativos, uma vez que atualmente esta modalidade vem sendo muito utilizada, principalmente pelo público mais jovem.



Gráfico 12 – Motivo da viagem

No quesito com quem os turistas viajam, as respostas apresentadas em seu grande maioria com 71% os turistas optaram por viajar com seus familiares, seguido por 14% de respostas em que os turistas viajam com amigos e 13% das respostas, foram que os turistas optaram por viajarem sozinhos. Dado importante para ampliar a gama de ofertas e produtos turísticos voltados para a família. Também pode-se observar uma maior necessidade em formatar produtos e roteiros voltados para o turismo de maioria ou excursionistas, uma vez que somente 2% do público apontou este sistema de transporte para com o destino visitado.

10. Quantas pessoas, de cada faixa etária, te acompanham ou te acompanharam nesta viagem?

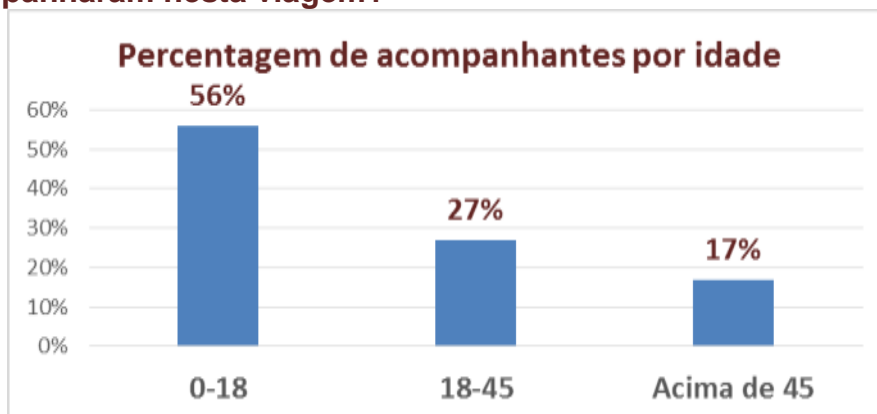


Gráfico 13 – Faixas Etárias e Acompanhamento durante a visitação ao destino

Na sua maioria, ou seja, 56% do público que respondeu a pesquisa disse que acompanhavam outros turistas, sendo na sua maioria de faixa etária de 0 a 18 anos. Pode-se aferir que tal informação é relevante uma vez que pode caracterizar que esta faixa etária acompanha seus pais, parentes, e amigos. Cabe à cidade fomentar atrações para a inclusão deste público desde a tenra infância até a juventude. Já para o público adulto, ou seja, das faixas etárias de 18 a 45 anos, 27% das respostas foram nestas faixas etárias, e 17% para adultos acima de 45 anos. Sendo Taubaté conhecida pelos seus Museus e seu forte apelo a literatura de Monteiro Lobato, podemos entender que muitos adultos escolhem o destino para relembrar e ou conhecer o lugar que inspirou várias obras do autor acima mencionado.

11. Qual o seu gasto médio por dia e por pessoa durante sua visita?



Gráfico 14 – Gasto Médio Diário

Já no item gasto médio por pessoa, pode-se observar que 40% das respostas apontam para um gasto médio diário para o valor de até R\$ 100,00, valor baixo em comparação que o turismo se apropria da venda de bens de consumo e serviços, cabe a gestão municipal, assim como os empresários como: meio hoteleiro, setores de Bares e Restaurantes, agências, museus, e lojas de artesanatos e souvenirs estudarem medidas que possam ampliar os gastos com o destino, 29% dos turistas gastam uma média diária de até R\$ 200, 00, 19% das respostas apontam para os valores de até R\$ 300,00 de gastos médios diários, 7% do público respondeu que gastam até R\$ 400,00 e 6% dos entrevistados não responderam.

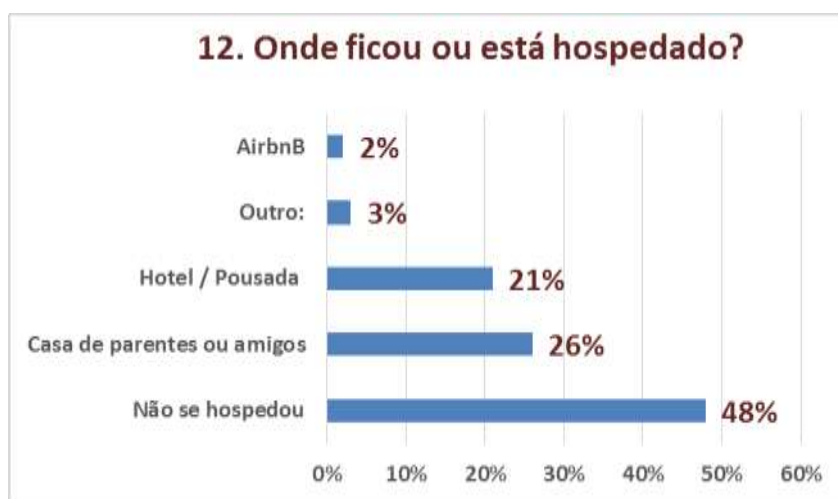


Gráfico 15– Onde ficou hospedado

Na sequência os turistas responderam onde ficaram hospedados, uma vez que os meios de hospedagem são prestações de serviços de extrema importância para o destino visitado e as respostas apontam para os seguintes dados: 48% dos turistas não se hospedaram, o que confirma as informações com relações ao questionário sobre tempo de permanência no destino, 26% do público respondeu que ficou hospedado em casa de parentes ou amigos, 21% dos turistas ficaram hospedados em hotéis ou pousadas, e pela primeira vez entrou 2% do público a utilização de casa compartilhada por aplicativo como alternativa de estada na cidade. Cabe ainda outra importante observação com relação as respostas apresentadas, uma vez que os turistas em sua grande maioria não utilizaram meios de hospedagem, fica como sugestão planejar juntamente como setor hoteiro, medidas que propiciem as estadas de turistas e visitantes, para que possam ser utilizados os equipamentos já

existentes, assim como aumentar futuras contratações de profissionais aptos dentro do turismo.



Gráfico 16– Atrativos Visitados

Um dos dados mais relevantes quando se faz uma pesquisa de demanda é saber do público qual o atrativo mais visitado, que pode não somente apresentar dados de segmentação de turismo, assim como facilidades, comodidades e preferências do público para com a destinação turística. Os lugares mais visitados foram em primeiro lugar com 49% das respostas o Sítio do Pica Pau amarelo, que segue na dianteira como o Museu do interior do Estado de São Paulo mais visitado, em segundo lugar com 31%, outros atrativos, o que sugere uma maior segmentação da oferta turística, em terceiro lugar, com 31% de respostas o projeto Selva Viva sendo um atrativo de turismo pedagógico com captura, resgate, cuidado e apresentação de animais, em quarto lugar o Distrito do Quiririm com sua gastronomia típica italiana e o conjunto de casarios das famílias italianas que escolheram Taubaté como cidade para se viver, em quinto lugar a Via Gastronômica com 19% das respostas, importante destino na cidade com suas opções de bares, cafés e restaurantes que contemplam a vida noturna e abrem muitas possibilidades para os turistas e moradores das cidades vizinhas frequentarem a cidade de

Taubaté e em sexto lugar um destino muito peculiar, que é Casa do Figureiro com 13% das respostas, onde se encontram exemplares dos Pavões Azuis, o representação máximo do artesanato do Estado de São Paulo que no ano de 1977 ganhou um concurso estadual e desde então é símbolo paulista de peculiaridade e artesanato.

Questionados os turistas a respeito da avaliação dos atrativos, obtivemos as seguintes respostas:

Nestas perguntas, o turista opinava em uma escala de 1 a 5, onde:

- Nota 1: Péssimo
- Nota 2: Ruim
- Nota 3: Razoável
- Nota 4: Bom
- Nota 5: Excelente

14. Qual avaliação dos atrativos pontuando de 1 a 5 (péssimo a excelente)?



Gráfico 17 – Avaliação dos Atrativos

Importante salientar que neste quesito 5 se referia a nota máxima dos atrativos

como excelente e 01 como péssimo. Muitos atrativos obtiveram nota máxima segundo os turistas, dentre eles foram pontuados com 05: Selva Viva, Distrito do Quiririm, Av. Itália – Via Gastronômica, Praça do Skate, Sertões de Taubaté, e como nota mediana podemos observar o Museu Monteiro Lobato, que em questão acima fica como o atrativo mais visitado, porém, cabe aqui uma ressalva que se faz necessário um trabalho de entretenimento melhor ao atrativo turístico, porque aqui fica claro que o mais visitado, não é o mais bem avaliado.

Com relação a Infraestrutura municipal, o questionário seguiu para assuntos de suma importância como: mobilidade, acessibilidade, artesanato dentre outros temas ligados ao turismo, seguem seus respectivos gráficos:



Gráfico 18 – Infraestrutura dos Atrativos

Observa-se que 28% dos questionários respondidos avaliaram a cidade em uma escala de 01 para péssimo e 05 para nota máxima, portanto o maior número de respostas ficou com nota 04 e somente 6% do universo respondido atribuiu nota 01 para a infraestrutura dos atrativos turísticos de Taubaté – SP.



Gráfico 19 – Infraestrutura e Acesoabilidade

As respostas sobre acessibilidade apontam que 26% dos turistas pontuaram com nota 03 o quesito acessibilidade do município para com os atrativos turísticos, e 25% atribuiu nota 04, lembrando que as pontuações atribuídas são de 01 para péssimo a 05 como excelente.



Gráfico 20 – Infraestrutura para os locais onde vendem artesanato.

Um dado muito aguardado pelos destinos turísticos é com relação ao artesanato local, que sugere não somente a identidade da cidade como autenticidade, qualidade, beleza e singularidade em uma cidade, os turistas

responderam que as seguintes notas para o artesão local: 28% como nota 04, 20% com nota 03, 16% para nota 02, 13% para nota máxima 05, e também para nota mínima, sinal que existe disparidade nas opções onde os artesanatos locais são encontrados.

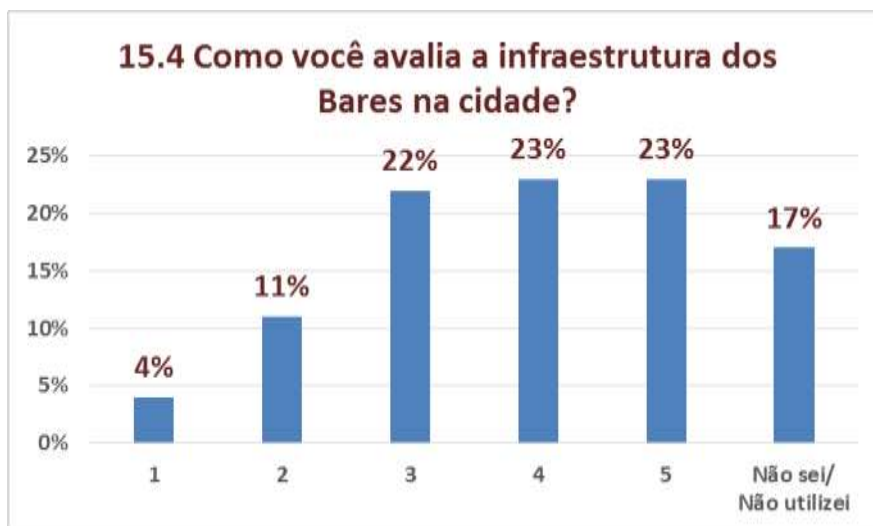


Gráfico 21 Infraestrutura dos bares

Um setor de muita procura pelos turistas é o setor de alimentação no gráfico a seguir podemos perceber a infraestrutura local para com os bares e restaurantes, lembrando que as notas atribuídas respeitam uma escala de 01 para péssimo e 05 para excelente. Pode-se observar que houve empate entre excelente e muito bom, atingindo nota 04, e 22% do público entrevistado atribuiu nota 03 para a infraestrutura dos bares da cidade.

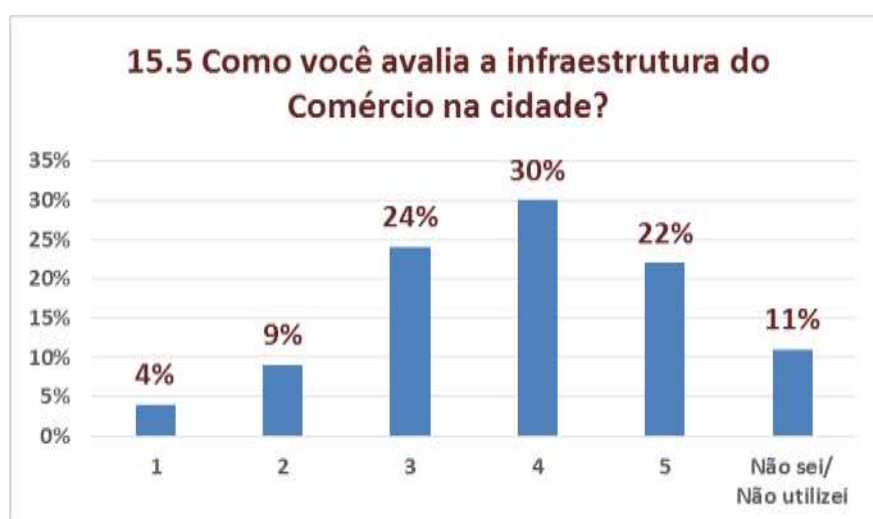


Gráfico 22 Infraestrutura do comércio

Sendo Taubaté uma cidade de porte médio, foi avaliada a infraestrutura do

comércio local, importante para o desenvolvimento econômico regional. Foram atribuídas notas de 1 a 5 sendo 1 péssimo e 5 excelente, e o destino obteve as seguintes notas: 30% dos turistas deram nota 4 para a infraestrutura do comércio local, 24% pontuaram com nota 3, 22% do público respondeu que a cidade apresenta nota máxima em infraestrutura do comércio local.

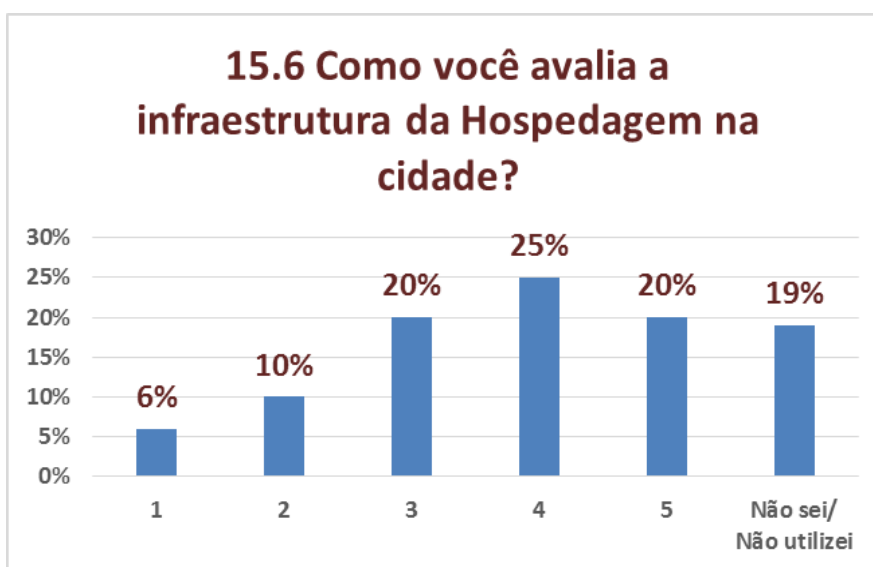


Gráfico 23 – Infraestrutura da Hospedagem

Ainda perguntados sobre a infraestrutura local da hospedagem os dados apontam que 25% dos turistas que utilizaram meios de hospedagem atribuíram nota 4, houve um empate de 20% para nota máxima ou seja, 5 para excelente, e 3 para bom, 19% dos entrevistados não utilizaram, o que cabe uma observação quanto ao tempo de viagem dos turistas para que utilizem tais equipamentos turísticos.



Gráfico 24 Infraestrutura da limpeza na cidade

A cidade apresentou excelentes dados com relação a limpeza do município, sendo que foram atribuídas notas de 1 para péssimo e 5 para excelente, os turistas

responderam em sua grande maioria que 29% do público ranquearam a cidade com nota 4, 25% deram a nota máxima ou seja 5, e 24% do universo pesquisado atribuiu a nota 3 para limpeza municipal.

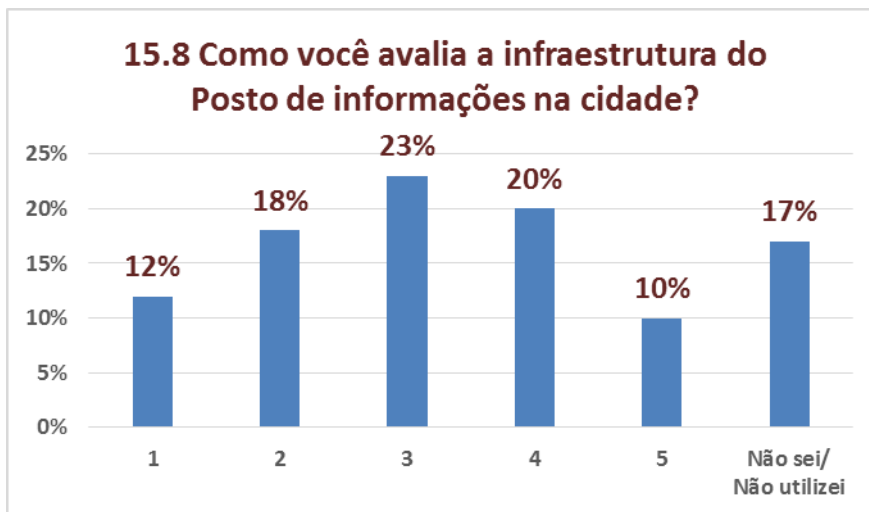


Gráfico 25– Infraestrutura do Posto de Informações

As avaliações para a infraestrutura do Posto de Informações na cidade foram as seguintes: 23% dos turistas atribuíram nota 3 como médio no quesito Posto de informações, algo que pode melhorar muito na atual gestão, uma vez que o município não apresenta um Posto de Informações, e atualmente está trabalhando para que isto aconteça no ano de 2022. 20% dos turistas atribuíram nota 4, enquanto 18% deste mesmo universo atribuiu nota 2 para infraestrutura de um posto de informações de turismo no município.

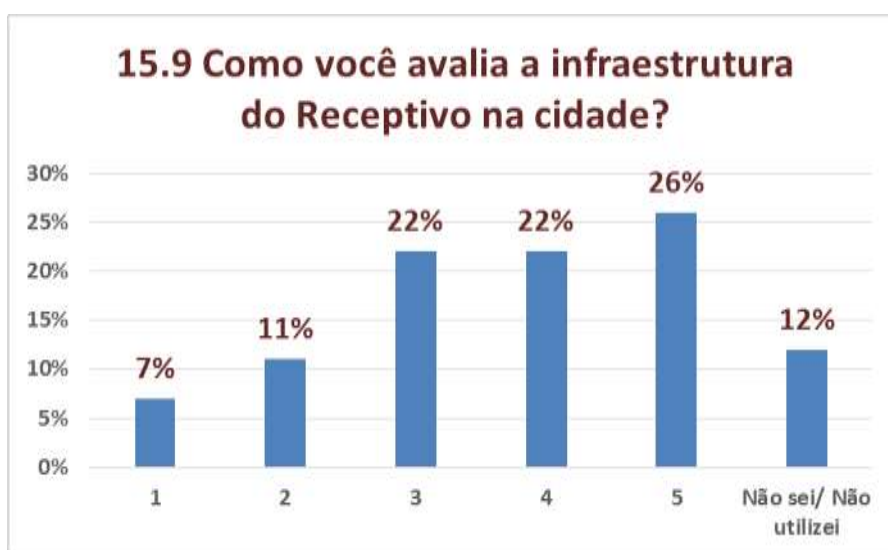


Gráfico 26 – Infraestrutura do Receptivo

Pode se aferir que no quesito infraestrutura do receptivo da cidade, a cidade

apresenta boas notas, sendo que foram atribuídas nota de 1 para péssimo e 5 para excelente, sendo que 26% dos turistas deram nota máxima ao receptivo do município, e houve um empate entre as notas 3 e 4 de 22% do universo pesquisado. Dados importantes que denotam que a cidade além de oportunizar seus atrativos, trabalha para um bom acolhimento e hospitalidade para com os turistas.

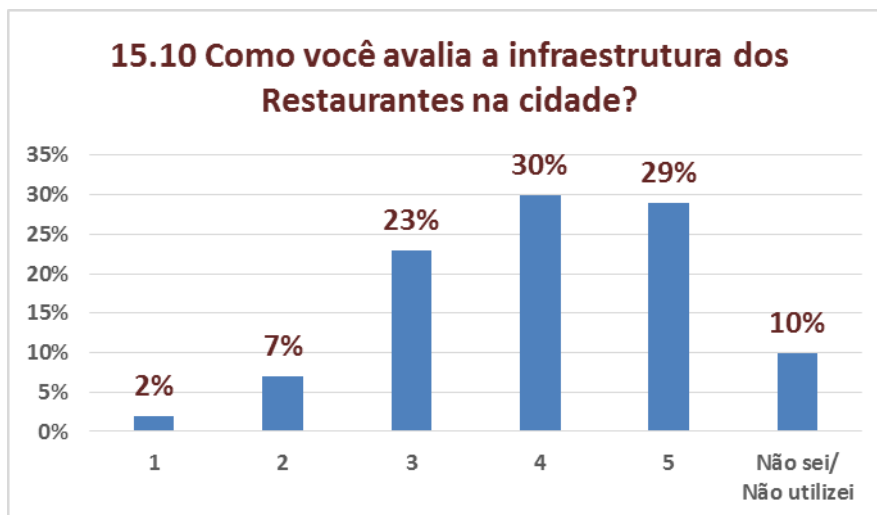


Gráfico 27 Infraestrutura dos Restaurante

Outro cenário muito positivo para o município, os turistas quando perguntados sobre a infraestrutura dos Restaurantes da cidades eles responderam em maior número 30% com nota 4, 29% dos entrevistados com nota 5, 23% dos turistas atribuíram nota 3 para o setor de alimentos no município de Taubaté.

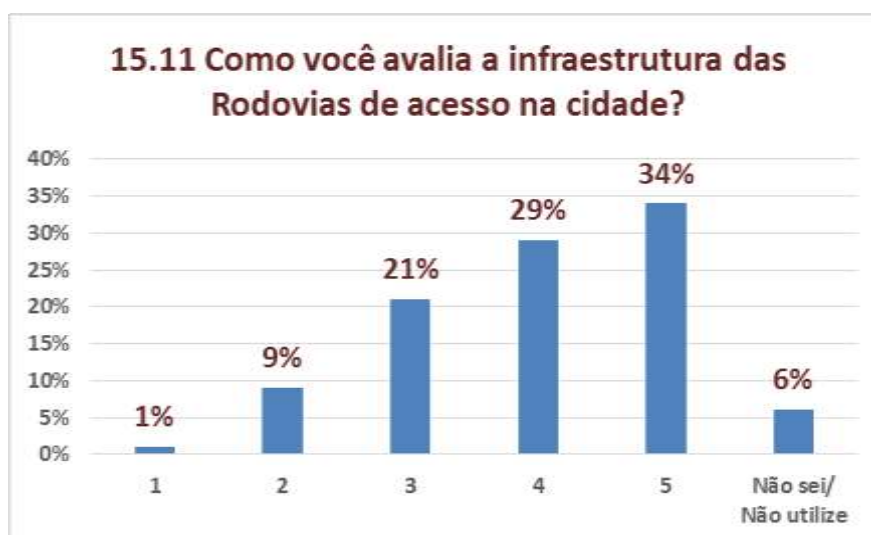


Gráfico 28 Infraestrutura de Rodovias de acesso

Com relação as rodovias que dão acesso à cidade as notas foram muito satisfatórias também, uma vez que o questionário sugeria nota 5 para excelente e 1

para péssimo, sendo que deste universo pesquisado, 34% dos turistas deram nota máxima para infraestrutura de acesso a cidade, 29% responderam com nota 4, e 21% atribuíram nota 3. Ótimas oportunidades sendo a cidade muito bem cercado por boas rodovias e de fácil acesso.

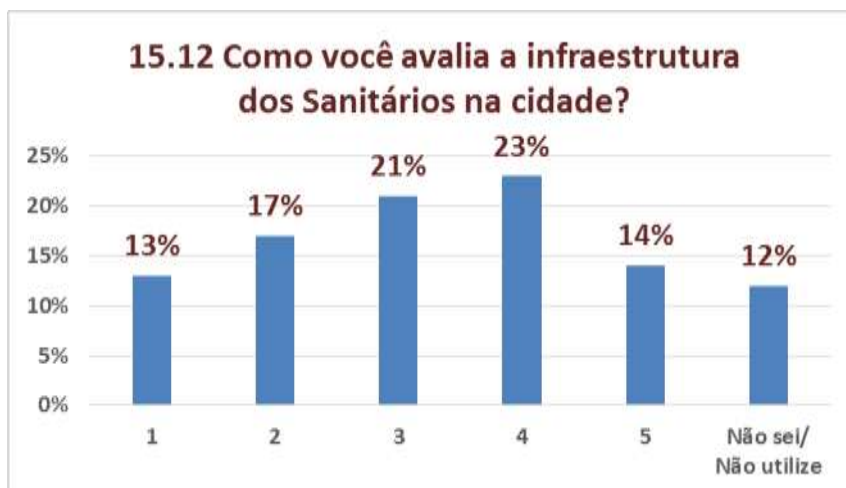


Gráfico 29 Infraestrutura dos sanitários

Já os dados com relação a infraestrutura de sanitários na cidade foram pontuados com os seguintes valores e notas: 23% dos turistas atribuíram nota 4: Bom, 21% responderam nota 3: Razoável, 17% dos turistas deram nota 2: Ruim, 14% atribuíram nota 5: Excelente, 13% atribuíram nota 1: Péssimo, e não responderam ou não souberam 12% dos turistas. Importante dado de conferência e apresentação ao trade turístico para que este item tenha uma nota mais elevada e não tão pulverizada. Lembrando que as notas atribuídas eram de 1 para péssimo a 5 como excelente.



Dados de suma importância o quesito segurança é um item imprescindível para os turistas, já que uma pesquisa de demanda sugere a investigação do comportamento do público que visita o destino, podendo ficar boas memórias e alto índice de satisfação o que sugere a recomendação da cidade visitada, neste gráfico em específico os turistas pontuaram nota 4 com 26% das respostas, em segundo lugar com nota máxima 5, 23% do universo pesquisado, com nota 3 22% dos turistas atribuíram tal nota, vale lembrar que foram atribuídas as notas 1 para péssimo e 5 como excelente.



Gráfico 31 – Sinalização turística

Um destino para ser considerado turístico necessita de uma boa sinalização turística, para orientar os turistas, desafogar o trânsito e apresentar os atrativos turísticos, neste item os turistas atribuíram nota 3 sendo médio com 23% das respostas, em segundo lugar atribuíram nota 4 com 21% das respostas, enquanto 19% dos entrevistados deram nota 2 para a sinalização turística. Após tais respostas, cabe aos setores de turismo, assim como planejamento urbano melhorarem em conjunto a sinalização do município.



Gráfico 32 – Site de turismo da cidade

Os turistas atribuíram nota 3 sendo média por 24% dos entrevistados com relação ao site municipal de turismo, em segundo lugar com 21% das respostas e nota atribuída 4, e importante observar que 18% dos entrevistados responderam que não utilizaram o site ou não souberam responder. Cabe uma observação para a manutenção e conteúdo digital que seja interessante com informações atuais e relevantes sobre a cidade para os turistas.

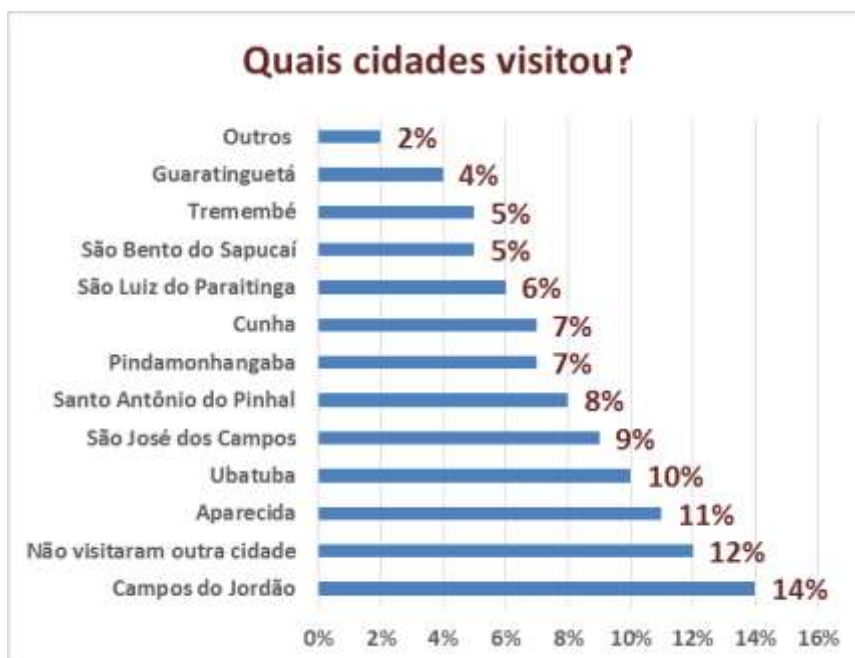


Gráfico 33 – Quais cidades visitou

Um dado muito aguardado e que pode ser observado pelos turistas que estiveram no município 14% vieram de Campos do Jordão, na Serra da Mantiqueira, em

seguida, 12% do público entrevistado respondeu que não visitaram outra cidade, 11% dos turistas estiveram em Aparecida, 10% no Litoral Norte, na cidade de Ubatuba, e nas cidades vizinhas e próximas uma variação de 9 a 4%. Importante firmar parcerias com os destinos regionalizados, para que o município seja não somente um destino de passagem e sim um destino consolidado no turismo estadual e nacional.



Gráfico 34 – Avaliação do destino

Um dado muito aguardado e que pode ser observado pelos turistas que estiveram no município 14% vieram de Campos do Jordão, na Serra da Mantiqueira, em seguida, 12% do público entrevistado respondeu que não visitaram outra cidade, 11% dos turistas estiveram em Aparecida, 10% no Litoral Norte, na cidade de Ubatuba, e nas cidades vizinhas e próximas uma variação de 9 a 4%. Importante firmar parcerias com os destinos regionalizados, para que o município seja não somente um destino de passagem e sim um destino consolidado no turismo estadual e nacional.



Gráfico 35 – Recomendação do destino turístico

Por último e muito aguardado este índice se refere a recomendação do destino para amigos, e com 88% de respostas positivas, os turistas recomendariam Taubaté para amigos, 11% responderam que talvez recomendassem e apenas 1% não recomendaria a cidade para ser visitada por seus amigos. Tais dados apontam que Taubaté é um destino consolidado no turismo nacional e com grande expressividade, uma vez que confere o título de Capital Nacional da Literatura Infantil.

A pesquisa teve como responsabilidade técnica a equipe do Senac Taubaté.

A executora e avaliadora da pesquisa foi a docente Luciana Campos Tanaka que tem formação de Turismóloga e assina esta pesquisa de demanda, que teve a assessoria de Jorge Duarte e Alicio Rocha da gerência de desenvolvimento do Senac.

.....
Luciana Campos Tanaka
 Bacharel e Licenciada em Turismo
 Dezembro de 2021

3. PROGNÓSTICO

3.1 Cenário

Para a elaboração do cenário foi considerado o trabalho realizado na hierarquização dos atrativos, onde foram apontados os pontos fortes e fracos de cada um. Também foi considerada a pesquisa de demanda e outras contribuições trazidas pelo grupo de elaboração do Plano Diretor De Turismo.

PONTOS FRACOS
Malha urbana e rural insatisfatórias; necessária a fiscalização efetiva; ausência de corredor turístico; sinalização turística deficitária; ausência de receptivo turístico e/ou Centro de Informação (CI) no município;
Descaracterização arquitetônica do município;
Poluição audiovisual;
Crescimento, ocupação e parcelamento irregular dos solos - urbano e rural;
Falta de marketing turístico;
Falta de envolvimento da comunidade local;
Falta de apoio da universidade, através de diálogo e parceria com a PMT (convênios)

PONTOS FORTES
Vultos da Terra (literatura, música e artes)
Identidade Valeparaibana – usos e costumes da terra
Alta relevância dos atrativos culturais
Alta relevância dos atrativos religiosos
Patrimônio Histórico
Patrimônio Arquitetônico (histórico)
Patrimônio Ambiental - Mata Atlântica, Cerrado, Mata Ciliar, Bacia Hidrográfica, paisagens da Serra e do Mar, Parques, Rio do Paraíba.
Área Rural (tradições e economia – empresários utilizando o espaço rural, para o fomento do Turismo Rural.
Potencial de Religiosidade
Polo industrial
Universidades e Faculdades
Localização privilegiada no eixo RJxSP
Malha urbanas e rurais insatisfatórias; necessária a fiscalização efetiva; ausência de corredor turístico; sinalização turística deficitária; ausência de receptivo turístico e/ou Centro de Informação (CI) no município;
Descaracterização arquitetônica do município;
Poluição audiovisual;
Crescimento, ocupação e parcelamento irregular dos solos - urbano e rural;
Falta de marketing turístico;
Falta de envolvimento da comunidade local;
Falta de apoio da universidade, através de diálogo e parceria com a PMT (convênios)

OPORTUNIDADES
Projeção nacional e internacional de PERSONALIADES
Diversidade de roteiros turísticos locais e regionais
Grande fluxo de turismo de negócios facilita a exploração de outras modalidades de turismo
Pontos turísticos variados e consolidados
Grande potencial histórico – cultural
Parceria público-privada
Proximidade de grandes centros populacionais
Grande fluxo de turistas pela região
Calendário de eventos consolidados no município
Extensa área rural com grande potencial turístico

AMEAÇAS
Risco de perda de identidade histórica-cultural
Falta de continuidade de políticas públicas na área turística
Perda dos patrimônios históricos e arquitetônicos, por falta de conservação e falta de registro dos Patrimônios Imateriais.
Falta de conscientização da população quanto à importância do turismo para o município

Tabela 17

3.2 DIRETRIZES PARA O DESENVOLVIMENTO DO TURISMO

A Comissão responsável pela elaboração do Plano Diretor de Turismo realizou o diagnóstico dos pontos fortes e fracos da região, por meio da Matriz FOFA (Pontos Fortes, Pontos Fracos, Oportunidades e Ameaças).

Esse sistema de identificação serve como ferramenta para realizar uma análise de cenário/ambiente, para posterior gestão e planejamento estratégico de ações.

O município de Taubaté possui alguns pontos fracos com os quais pode-se focar para assim melhorar o desenvolvimento do Turismo no município, dentre eles a malha viária e a sinalização turística insuficientes ou irregulares, também destaca-se a falta de fiscalização da ocupação de solo e poluição audiovisual, falta de marketing turístico, outro ponto negativo é a falta de envolvimento das comunidades para melhoria da oferta turística e de parcerias com as instituições de ensino para a elaboração e execução de convênio e parcerias.

Apesar dos pontos fracos, o município possui também pontos fortes, que ajudam a ser um grande potencial turístico, pode destacar o rico, variado e relevante patrimônio cultural, religioso, arquitetônico, histórico e ambiental que juntos ou isolados constituem em importantes atrativos e recursos turísticos.

Outra característica importante é a identidade cultural valeparaibana, a cultura caipira, a extensa e produtiva área rural e as renomadas personalidades que viveram ou nasceram na cidade como Monteiro Lobato, Hebe Camargo e Mazzaropi. Associada à exposição, sua localização entre os principais centros populacionais, a presença de instituições de ensino e seu pólo industrial complementam os pontos fortes da cidade.

A análise das oportunidades demonstra que Taubaté possui grande potencial para explorar seus pontos turísticos e eventos consolidados além das personalidades de projeção nacional e internacional. Pode-se citar o Sítio do Picapau-Amarelo e o escritor Monteiro Lobato, o Museu Mazzaropi, Hebe Camargo, Festa do Quiririm e Festa do Folclore. Outro fator favorável é a grande área rural amplamente produtiva. Taubaté também está no percurso de grandes centros urbanos e de locais de grande fluxo turístico como Aparecida e Campos do Jordão. A riqueza histórico-cultural é outra oportunidade com potencial para a formação de roteiros e produtos locais e regionais, como as Rotas da Luz e Franciscana, e de parcerias público-privadas.

Como ameaças ao desenvolvimento do turismo têm-se a falta de conscientização da população quanto à importância do turismo para o desenvolvimento do município e o risco do desaparecimento de patrimônio histórico, arquitetônico, material e imaterial devido à falta de registros e conservação que levam ao risco de perda da identidade histórica-cultural da cidade. Outra ameaça é a falta de continuidade das políticas públicas relacionadas ao turismo.

Após realização do diagnóstico, realiza-se um prognóstico, ou seja, uma previsão do que pode acontecer e traçar o provável desenvolvimento futuro ou resultado de um processo, que neste caso são as diretrizes e as propostas de ação postas em prática. Sendo assim, a partir desse prognóstico, é possível traçar ações, de acordo com a situação atual da região, para alcançar os objetivos pretendidos a curto, médio e longo prazo.

Os prognósticos definidos foram realizados através de oficinas, onde os participantes da governança registraram quais foram as palavras mais significantes para eles em todo o processo de realização do Plano Diretor de Turismo. Essas palavras foram selecionadas através de uma imersão em todo o conteúdo produzido no desenvolvimento do Plano Diretor de Turismo até então. Dessa maneira, foram feitos levantamentos e cruzamento de dados, como a visão de futuro, vocação, pesquisas de demanda, entre outros dados levantados do panorama turístico da região.

Compararam-se, então, os resultados obtidos com o plano anterior e suas diretrizes. Ao final do processo, verificou-se a necessidade de reorganizar as já definidas na elaboração do Plano Diretor de 2018 para uma melhor execução dos projetos propostos.

Desta forma, as 13 diretrizes existentes foram distribuídas em **cinco** programas que nortearão o desenvolvimento do turismo para os próximos anos, sendo eles: Fortalecimento da Governança, Valorização do Patrimônio, Qualificação da Oferta Turística, Planejamento Urbano e Comunicação e Marketing.

Cada programa é orientado por uma diretriz e organizado em projetos classificados de acordo com seu prazo de execução.

PROGRAMA 1	Fortalecimento da Governança
Diretriz: Fortalecer a governança do turismo, que incluem o COMTUR e o Trade do Turismo, buscando permanente interação na busca do desenvolvimento do turismo e orientada para Taubaté torna-se um destino turístico inteligente e sustentável	
PROGRAMA 2	Valorização do Patrimônio
Diretriz: Organizar, desenvolver e valorizar o patrimônio ARQUITETÔNICO, CULTURAL E AMBIENTAL, por meio de projetos e ações de conservação, restauro e reformas e a elaboração de políticas públicas que garantam as intervenções, além de buscar parcerias para as melhorias e recuperação de bens tombados e o meio ambiente.	
PROGRAMA 3	Qualificação da Oferta Turística
Diretriz: Promover a melhoria dos atrativos turísticos existentes, em sua hospitalidade, sua infraestrutura, acessibilidade e na elaboração e fomento de novas rotas, roteiros e vias turísticas.	
PROGRAMA 4	Planejamento Urbano
Diretriz: Orientar o planejamento urbano municipal, em ações que impactam no desenvolvimento do turismo, com o Plano Diretor de Turismo de forma articulada com o Plano Diretor de Turismo, validando as intervenções junto ao trade turístico.	
PROGRAMA 5	Comunicação e Marketing
Diretriz: Elaborar estratégias de comunicação e marketing que posicionem o turismo Taubaté no cenário nacional e fomenta a venda de todos os produtos turísticos do município nas mídias sociais e em feiras e eventos de turismo.	

Tabela 18

3.3 PROJETOS PROPOSTOS

São os programas e projetos definidos no cronograma de curto, até 2 anos, médio, até 4 anos e longo prazo, até 8 anos, que serão denominados a seguir como propostas de ação.

Para que fosse possível traçar metas e objetivos a curto, médio e longo prazo para consolidar o Plano Diretor de Turismo foi realizado um conjunto de processos, com os participantes da governança.

O primeiro passo foi à realização da Análise FOFA, onde foi possível identificar as Forças, Oportunidades, Fraquezas e Ameaças da região. A seguir foram identificadas diretrizes que serviram de ponto de partida para a definição das propostas de ação.

Programa 1 - Fortalecimento da Governança			
Diretriz: Fortalecer a governança do turismo, que incluem o COMTUR e o Trade do Turismo, buscando permanente interação na busca do desenvolvimento do turismo e orientada para Taubaté torna-se um destino turístico inteligente e sustentável.			
Projetos	Curto prazo (até 2 anos)	Médio prazo (até 4 anos)	Longo prazo (até 8 anos)
1.1 Identificar e inserir no COMTUR representantes comprometidos com o desenvolvimento do turismo.	X		
1.2 Realizar 2 (dois) eventos anuais, como fóruns, conferências, feiras e congêneres, voltados para o desenvolvimento do turismo, a serem organizados pelo COMTUR, prefeitura, Sociedade Civil e empresariado.	X		
1.3 Sensibilizar a comunidade, por meio de palestras e ofertas de vouchers de atrativos e serviços turísticos, para que reconheçam a importância sobre a exploração comercial de cada potencial turístico.	X		
1.4 Articular reuniões semestrais com empresários do “trade do turismo” para elaborar e implementar projetos de Parceria Público Privado-PPP.	X		
1.5 Articular a formação de um consórcio de municípios que desejem atuar pelo desenvolvimento de turismo.	x		
1.6 Elaborar um plano de captação de recursos públicos.	x		

Tabela 19

Programa 2 - Valorização do Patrimônio Arquitetônico, Cultural e Ambiental			
Diretriz: Organizar, desenvolver e valorizar o patrimônio ARQUITETÔNICO, CULTURAL E AMBIENTAL, por meio de projetos e ações de conservação, restauro e reformas e a elaboração de políticas públicas que garantam as intervenções, além de buscar parcerias para as melhorias e recuperação de bens tombados e o meio ambiente.			
Projetos	Curto prazo (até 2 anos)	Médio prazo (até 4 anos)	Longo prazo (até 8 anos)
2.1 Apoiar e estimular a elaboração do Plano Municipal de Patrimônio e do Fundo Municipal de Patrimônio		X	
2.2 Promover Monteiro Lobato em nível nacional, com criação de ações e eventos semestrais.	X		
2.3 Articular, preservar e restaurar as fachadas dos casarios/edificações que preservam as características arquitetônicas de períodos de relevância histórica do município.			X
2.4 Realizar levantamento e catalogação dos pratos típicos e tradicionais desde a fundação da cidade.		X	
2.5 Elaborar uma cartilha educativa sobre Opatrimônios culturais, arquitetônicos e ambientais de Taubaté.		X	
Programa 3 - Qualificação da Oferta Turística			
Diretriz: Promover a melhoria dos atrativos turísticos existentes, com foco na hospitalidade, infraestrutura, acessibilidade e na elaboração e fomento de novas rotas, roteiros e vias turísticas.			
Projetos	Curto prazo (até 2 anos)	Médio prazo (até 4 anos)	Longo prazo (até 8 anos)
3.1 Articular palestras e workshops, semestralmente, para capacitação do Trade Turístico.		X	
3.2 Reunir, anualmente, agentes de viagens e guias de turismo para incentivar a venda dos roteiros já consolidados e estimular para que desenvolvam roteiros que considerem a nossa riqueza gastronômica, cultural e religiosa.	X		
3.3 Desenvolver e promover 1 roteiro regional por ano com as demais cidades da Região Turística Rios do Vale.		X	
3.4 Reunir o setor turístico da cidade para sensibilizá-los da importância da acessibilidade nos seus empreendimentos.		X	

Tabela 20

Programa 4 - Planejamento Urbano			
Diretriz: Orientar o planejamento urbano municipal, em ações que impactam no desenvolvimento do turismo, de forma articulada com o Plano Diretor de Turismo, de forma articulada com o Plano Diretor de Turismo, validando as intervenções junto ao trade turístico.			
Projetos	Curto prazo (até 2 anos)	Médio prazo (até 4 anos)	Longo prazo (até 8 anos)
4.1 Auxiliar a Mobilidade Urbana na elaboração de plano de mobilidade e sinalização turística para os principais atrativos de Taubaté.	X		
4.2 Elaborar plano de ação para o centro de Taubaté de forma a fomentar o turismo noturno com a movimentação de restaurantes, música e outros comércios.			X
4.3 Elaborar, juntamente com a Secretaria de Planejamento, Meio Ambiente, e Serviços Públicos, plano de revitalização e harmonização paisagística dos acessos ao município, dos principais atrativos e rotas utilizadas pelos turistas.	X		
4.4 Atuar, em conjunto com Secretaria de Planejamento, na ordenação e orientação dos procedimentos para realização de eventos e ações turísticas em espaço urbano e/ou rural.	X		
Programa 5 - Comunicação e Marketing			
Diretriz: Elaborar estratégias de comunicação e marketing que posicionam o turismo Taubaté no cenário nacional e fomenta a venda de todos os produtos turísticos do município nas mídias sociais e em feiras e eventos de turismo.			
Projetos	Curto prazo (até 2 anos)	Médio prazo (até 4 anos)	Longo prazo (até 8 anos)
5.1 Elaborar um plano de marketing turístico para o município.	X		
5.2 Elaborar Place Brand (criação marca) do município: Criar e promover uma marca da cidade.	X		
5.3 Criar um site de turismo (ou incrementar o da Prefeitura) para promover a cidade e suas múltiplas aptidões: Cultura, Artesanato e Gastronomia, sugerindo link direto aos possíveis parceiros.	X		
5.4 Monitorar os dados da cidade por intermédio de: Pesquisas de demanda, Satisfação do cliente, Taxa de ocupação hoteleiros e demais dados que servem para o público que frequenta o destino e suas preferências.	X		
5.5 Criar e divulgar calendário anual de eventos com potencial turístico.	X		

Tabela 21

3.4 PROJETOS E AÇÕES EM ANDAMENTO

No ano de 2021, a administração pública Municipal, através de decretos municipais, subordinou o Departamento de Turismo à Secretaria de Desenvolvimento e Inovação.

Desta forma, muitos projetos de caráter Cultural foram mantidos ou adaptados, levando em consideração o atual cenário pandêmico, no mesmo passo que novos projetos com foco no turismo foram desenvolvidos:

Descubra Taubaté (Walking Tour)

Através de uma caminhada, guiada por um guia de turismo, os participantes conhecem os atrativos turísticos da cidade, descobrindo suas histórias. Seu objetivo é apresentar a cidade aos moradores locais e sensibilizá-los sobre a importância da conservação do patrimônio, além de desenvolver a cultura do turismo e hospitalidade.

Status do Projeto: **Em andamento**

Programa Taubaté Turismo

O Programa Taubaté Turismo tem como finalidade congregar diversas ações para o desenvolvimento do turismo de Taubaté, dentre essas ações estão a de estimular, apoiar e divulgar as potencialidades/atividades turísticas do Município de Taubaté. Faz parte do programa o cadastro municipal de turismo que alimenta o banco de dados do sistema de informações turísticas do município.

Monitoramento Estatístico

Iniciado em 2021, a ação consiste no monitoramento e análise de dados turísticos obtidos através de pesquisas de campo, livros de visitação e cadastro municipal com o objetivo de avaliar o perfil e comportamento dos turistas e também a percepção dos moderadores quanto à atividade turística. A partir dos dados, setor público e o *trade turístico* podem direcionar melhor suas tomadas de decisões.

Status: **atividade constante**

Teatro no Museu Histórico, Folclórico e Pedagógico Monteiro Lobato com os personagens do sítio.

Durante a visita ao Museu pode-se prestigiar uma peça teatral realizada por personagens do sítio, no intuito de resgatar as histórias infantis contadas por Monteiro Lobato no local em que ele viveu.

Status do Projeto: **Em andamento**

Café com Viola

Descrição: Apresentações musicais de grupos de violeiros da região que se encontram mensalmente no intuito de resgatar a cultura caipira através de muita “prosa” e músicas caipira e o café caipira.

Status do Projeto: **Em andamento**

Chorando na Praça

Chorando na praça é uma adaptação do projeto Chorando na Feira, um projeto criado por músicos frequentadores do Mercado que se reuniam para tocar e cantar clássicos do chorinho. A nova versão iniciou em 2021 acontecendo quinzenalmente na Praça da Igreja Matriz do Quiririm.

Status do projeto: **em andamento.**

4. Revisão do Plano Diretor de Turismo

Considerando que o planejamento foi realizado de forma coletiva e nem sempre com a participação direta de todos os membros do Conselho do Turismo, é importante que se levem ao conhecimento dos mesmos para correções, alterações e inclusões. É o momento de mostrar o trabalho de planejamento realizado e buscar consenso e apoio às ideias propostas.

As reuniões ocorreram, conforme calendário abaixo:

14/09/2021
16/09/2021
23/09/2021
30/09/2021
05/10/2021
07/10/2021
14/10/2021
19/10/2021
21/10/2021
26/10/2021
04/11/2021
09/11/2021
16/11/2021
23/11/2021
30/11/2021
07/12/2021

Tabela 22

Totalizando a revisão em 16 encontros com 3 horas de duração cada dia, sendo todos realizados na unidade do Senac Taubaté, São Paulo.

A sequência do processo é o encaminhamento para aprovação da Câmara Municipal de Taubaté.

Abaixo, seguem imagens dos encontros e a lista de presença no anexo.



Foto 97: Diretor de Turismo Ricardo Vilhena explanando.
Fonte: Luciana Campos Tanaka



Foto 98:Conselheiros e convidados presentes na apresentação do Atrativo turístico:Selva Viva
Fonte: Luciana Campos Tanaka



Foto 99 Apresentação Final da Revisão do Plano Diretor de turismo
Fonte: Luciana Campos Tanaka

5. CONSIDERAÇÕES FINAIS

O Plano Diretor de Turismo foi construído de forma colaborativa, acompanhado pela Secretaria de Desenvolvimento, Inovação e Turismo, através da Diretoria de Turismo, e com a participação de representantes do Poder Executivo, do COMTUR - Conselho Municipal de Turismo, convidados envolvidos com o Turismo na cidade e assessorado pelo SENAC, que através de olhares diferentes, contribuiu de forma positiva e ampla, norteando a elaboração do trabalho, constituindo-se em um importante instrumento para o fomento e o desenvolvimento do turismo de Taubaté.

Este trabalho comprovou o potencial turístico do município, já reconhecido no Estado através de sua vocação histórica cultural, e formalizou as diretrizes a serem desenvolvidas a curto, médio e longo prazo, visando o fomento e consolidação do setor turístico, proporcionando a oportunidade de envolvimento de vários segmentos da sociedade, como instituições de ensino, associações de classe e cidadãos em geral, em harmonia com o COMTUR e Poder Público.

A proposta do plano é cumprir as diretrizes apresentadas, com foco importante na acessibilidade e sustentabilidade, porém durante seu desenvolvimento, o dinamismo político e sócio econômico do país, poderá ser motivo para adaptações, gerando novas pesquisas de demanda, inventários, levando a uma atualização do Plano Diretor Turístico.

Diante destas perspectivas, devemos ampliar as ações de sensibilização da população local, fazendo com que o cidadão Taubateano se sinta protagonista desse Plano Diretor Turístico.

Referências

- ASSOCIAÇÃO COMERCIAL E INDUSTRIAL DE TAUBATÉ. Disponível em <<http://www.taubate.com.br/acit/site/>>. Acesso em 03/12/2021.
- BENI, M. Análise estrutural empresa brasileira de turismo. 1984. Metodologia do inventário da oferta turística. Rio de Janeiro. 168p. do turismo. São Paulo: Senac, 1998
- BENI, M. Análise estrutural do turismo. Senac: São Paulo, 2002.
- BERTALIA, A. Recordações de Carioba: álbum de memórias. Taubaté, SP: Caminho Editorial, 1999.
- BERTALIA, Divina. Carioba sob o olhar feminino. Taubaté, SP – Editora Adonis, 2012.
- BRASIL. Ministério do Turismo. Rede de Cooperação Técnica para a Roteirização: tecendo um novo Brasil. ed. 2. Brasília: Ministério do Turismo, 2010a.
- CADASTRO NACIONAL DE ESTABELECIMENTOS DE SAÚDE: Indicadores – Leitos. Disponível em <http://cnes2.datasus.gov.br/Mod_Ind_Leitos_Listar.asp?VCod_Leito=33&VTipo_Leito=2&VListar=1&VEstado=35&VMun=&VComp=>. Acesso em: 01/12/2021.
- COPA INTERNACIONAL DE MOUNTAIN BIKE: Apresentação. Disponível em <<https://cimtb.com.br/a-copa/apresentacao/>>. Acesso em 03/12/2021 às 16h15min.
- FUNDAÇÃO SEADE: Seade. Disponível em <<https://pib.seade.gov.br/municipal/>>. Acesso em 14/12/21 às 15h01min.
- EMPRESA BRASILEIRA DE TURISMO. Metodologia do inventário da oferta turística. Rio de Janeiro. 168p. Ministério do Turismo. 1984.
- GOBBO, C.; OLIVIERI, F.; RIBEIRO; J.F.A.M. FERREIRA; M. Preservando Nossa História. Taubaté. 1999.
- INSTITUTO BRASILEIRO DE GEOGRAFIA E ESTATÍSTICA: Panorama das Cidades. Disponível em <<https://cidades.ibge.gov.br/brasil/sp/taubate/panorama>> Acesso em 14/12/2021 às 14h36min.
- INSTITUTO BRASILEIRO DE GEOGRAFIA E ESTATÍSTICA: Censo Demográfico 2010. Disponível em <<https://cidades.ibge.gov.br/brasil/sp/taubate/pesquisa/23/25124>> Acesso em 04/12/2021 às 14h22min.
- MINISTÉRIO DO TURISMO. CADASTUR. Disponível em <<http://www.cadastur.turismo.gov.br/cadastur/PesquisarEmpresas.mtur>> Acesso em 05 dez.2021
- MUSEU HISTÓRICO PROFESSOR PAULO CAMILHER FLORENÇANO. Visita Técnica, Taubaté – SP, julho de 2008.
- MINISTÉRIO DO TURISMO. Segmentação do Turismo e do Mercado. 1ª edição. Brasília, 2010.
- ORGANIZAÇÃO MUNDIAL DE TURISMO. Anexo 10 – Sugestão de metodologia de hierarquização de atrativos turísticos. Disponível em

<<http://nute.ufsc.br/bibliotecas/upload/anexo10.pdf>> Acesso em 25 ago. 2015.

PRADO, J.B. (Org.). Taubaté: cidade educação, cultura e ciência. São Paulo: Nova América, 2005.

PROGRAMA DE REGIONALIZAÇÃO DO TURISMO. Roteiros do Brasil: Diretrizes Políticas. Brasília: Ministério do Turismo, 2004.

RUSCHMANN, D. V.; WIDMER, G.M. Planejamento turístico. In: ANSARAH, M.G.R. Turismo: como aprender como ensinar. Vol 2. São Paulo: Senac, 2000.

RUSCHMANN, D. V. Turismo e planejamento sustentável: a proteção do meio ambiente. 11 ed. Campinas: Papirus, 2004.

SANTOS, G.E.O. Cálculo amostral: calculadora on-line. Disponível em< <http://www.publicacoesdeturismo.com.br/calculoamostral/>> Acesso em: 09 mai.17.

TRIBUNAL SUPERIOR ELEITORAL. Estatística do Eleitorado. Disponível em <<https://www.tse.jus.br/eleitor/estatisticas-de-eleitorado/consulta-por-municipio-zona>> Acesso em 03/12/2021.

SÃO PAULO. Assembleia Legislativa do Estado de São Paulo. LEI COMPLEMENTAR 1261/2015. Disponível em <<https://www.al.sp.gov.br/repositorio/legislacao/lei.complementar/2015/lei.complementar-1261-9.04.2015.html>> Acesso em 10 mar. 2018

TAUBATÉ. Prefeitura de Taubaté. Disponível em <http://www.taubate.sp.gov.br/v6/taubate.V6_index.php> Acesso em 06 dez.2021.

Ficha Técnica

Abaixo as pessoas que participaram no todo ou em parte do processo de elaboração do Plano Diretor de Turismo de Taubaté.

Prefeitura Municipal de Taubaté

José Antonio Saud Júnior – Prefeito Municipal

Secretaria Municipal de Desenvolvimento, Inovação e Turismo de Taubaté-SP.

Alexandre Ferri – Secretário de Desenvolvimento e Inovação

Ricardo Carvalho de Vilhena – Diretor de Turismo

Armando Adurens Neto – Gestor de Turismo

Apoio Técnico Administrativo:

Amanda Anay Barbosa da Silva

Lucas da Silva Ferreira Costa

Rafaela Ferreira de Souza

Ruth Camara Rodrigues

Conselho Municipal de Turismo – COMTUR Taubaté

Alessandra de Melo Gigli Ramiro

Alex Almeida Alves da Cunha

Ana Paula Vieira da Silva

Antônio Marcos Galvão Luiz

Antônio Mauro Ortiz Martins

Décio de Carvalho Júnior

Deise Regina M. Borges

Djane Santos Rico

Edu Chaves

Elisa Surnin Saes

Elizabete Silva de Faria Machado

Felipe Augusto Ferreira de Alvarenga

Fernanda Letícia Viani de Oliveira

Fernando Paschoal de Oliveira

Gabriela Coli Gama de Oliveira

Getúlio Cesar Kater de Almeida

Gisele Jossei de Freitas

João Roman Neto

José Renato de Paiva Júnior

Josinara Ribeiro de Alencar

Kátia Leal de Souza

Luana da Silva

Lucas da Silva Ferreira Costa

Lucas Guedes dos Reis

Lucas Marques Roman
Luciana Salvato Fermi
Marcelo Gomes Matera
Marcus Alam Zehuri
Maria Rosa Pistilli
Maria Teresa de Moura
Mateus Henrique Maciel Ribeiro
Nathalia Maria Novaes Victor
Neila Santos Presoto
Newtom de Vasconcelos Jr.
Nilton Fernando Bolanho Aguiar
Paulo Alexandre Barbeta
Priscila Siqueira Pereira
Rafaela Ferreira de Souza
Ricardo Ferreira
Rodrigo Teixeira França
Shirley Aparecida Rocha Menezes
Sidnei Aparecido dos Santos
Silvia Regina da Conceição Ribeiro
Tatiana Marchetti Panza
William Carlos Eduardo de Freitas

Participantes

Adauto Ramos
Ana Paula Vieira da Silva
Antonio Mauro Ortiz Martins
Carlos Eduardo Aparecido Rezende
Elisabete Silva de Faria Machado
Elisa Surnin Saes
Fernando Paschoal de Oliveira
Giselle Jossei de Freitas
Ivanildo Neder Lemos
Lia Carolina Prado Alves Mariotto
Lucas da Silva Ferreira Costa
Marcelo Gomes Matera
Nathalia Maria Novaes Victor
Neila Santos Presotto
Paulo Alexandre Barbeta
Rafaela Ferreira de Souza
Ricardo Carvalho de Vilhena
Rodrigo Teixeira de França
Ruth Camara Rodrigues
Silésio Francisco Tomé
Silvia Regina da Conceição Ribeiro

Silvio Presotto

Revisão do Plano Diretor de Turismo
Senac São Paulo

Turismóloga

Luciana Campos Tanaka

Colaboradores

Karina Marcon Daprat Pinto

Regina Maria de Castro Marchi

Sandra Maria Costa e Souza

Jorge Carlos Silveira Duarte

Alicio Santos Rocha

ANEXOS



Prefeitura Municipal de Taubaté
Secretaria de Desenvolvimento e Inovação
Departamento de Turismo

OFÍCIO Nº 02/2021

Taubaté, 20 de outubro de 2021.

À Companhia de Saneamento Básico do Estado de São Paulo
Engenheiro Divisional Sr Cláudio Katayama
Rua Vicente Testa, 01 – Vila Jaboticabeira,
Taubaté, SP

Assunto: Solicita informações acerca da cobertura dos serviços prestados no município

Tendo em vista a necessidade de realizarmos a Revisão do Plano Diretor de Turismo para a candidatura do município à condição de Município de Interesse Turístico conforme Lei Complementar nº 1261/2015 e considerando que, para tanto, necessitamos da colaboração desse órgão, para obtenção de informações acerca do abastecimento de água e esgotamento sanitário da cidade.

Solicitamos a colaboração de Vossa Senhoria no sentido de que nos encaminhe dados os índices de cobertura dos serviços de abastecimento de água e esgoto sanitário do município de Taubaté.

Para quaisquer esclarecimentos, colocamo-nos à disposição pelo telefone (12) 3624-8427.

Certo do atendimento subscrevo.

Atenciosamente,


Ricardo Carvalho de Vilhena
Diretor de Turismo

PROTÓCOLO SISDOC Nº

24520/21

Data: 21/10/2021

Horário: 14h37min

RVDT/Of.232/21

PREFEITURA MUNICIPAL
DE TAUBATÉ

DATA: 26/10/2021

27

PROCESSO: 60578/21



Taubaté, 25 de outubro de 2021

Prezado Senhor,

Em atenção ao ofício 02/2021, anexamos cópia do ofício 146/21, protocolado no gabinete em 01/07/2021, encaminhado ao senhor prefeito o Relatório Gerencial de Desempenho da prestação dos serviços, referente ao período de 2020, com as informações solicitadas.

Sendo o que nos apresenta para o momento, aproveitamos a oportunidade para relembrar nossos protestos de consideração e apreço.

Atenciosamente,

Eng. Claudio Katayama
Gerente de Divisão

Ao senhor,
Ricardo Carvalho de Vilhena
Diretor de Turismo
Prefeitura Municipal
Taubaté-SP

ccsp

Companhia de Saneamento Básico do Estado de São Paulo – Sabesp
Gerência Divisional de Taubaté
Rua Vicente Testa, nº 1 – Jaboticabeiras – Taubaté – SP.
Tel. 55 (12) 3634-3030
www.sabesp.com.br

À SETUC
Mylene Sander
Insc. Prof. e Res. Cons.
Matrícula 30100

Companhia de Saneamento Básico do Estado de São Paulo - SABESP

60578/2021

P.A.G. Fis. 4/1



**SERVIÇOS DE ABASTECIMENTO DE ÁGUA
E DE ESGOTAMENTO SANITÁRIO**

Relatório Gerencial de Desempenho

Nº 01/2021

Janeiro a Dezembro 2020

MUNICÍPIO DE TAUBATÉ

CONTRATO 291/2017

1 METAS CONTRATUAIS

1.1 INDICADORES DE NÍVEL DE PRESTAÇÃO DE SERVIÇO

Item	Metas		Realizado
	Ano	Valor	2020
Cobertura dos Serviços			
Índice de Cobertura com Abastecimento de Água – (%)	2020	99*	100
Índice de Cobertura com Esgotamento Sanitário – (%)	2020	99*	99,4
Atendimento dos Serviços			
Índice de Economias Conectadas ao Tratamento de Esgoto – (%)	2020	100*	100

* Fonte: Contrato de Programa: Para efeito de aferição das metas, será admitida uma variação de até 2 p.p. (dois pontos percentuais) nos indicadores acima referenciados.

1.2 INDICADORES DE EFICIÊNCIA, QUALIDADE NA OPERAÇÃO E PRODUTIVIDADE

Item	Metas		Realizado
	Ano	Valor	2020
Perdas na Distribuição			
Índice de Perdas da Distribuição – (L/lig.dia)	2020	268**	272

** Fonte: Contrato de Programa: Para efeito de aferição das metas, será admitida uma variação de até 5% (cinco por cento) no indicador acima referenciado.



Prefeitura Municipal de Taubaté
Secretaria de Desenvolvimento e Inovação
Departamento de Turismo

De: Departamento de Turismo – (SEDIN)

Para: Secretaria de Serviços Públicos

MEMORANDO Nº 42/2021

Tendo em vista a necessidade de realizarmos a Revisão do Plano Diretor de Turismo para a candidatura do município à condição de Município de Interesse Turístico conforme Lei Complementar nº 1261/2015 e considerando que, para tanto, necessitamos da colaboração desse órgão, para obtenção de informações acerca da coleta de lixo.

Solicitamos a colaboração no sentido de que nos encaminhe dados sobre a cobertura dos serviços de coleta de lixo no município de Taubaté.

Aguardamos o retorno quanto ao atendimento do solicitado, e, colocamo-nos à disposição, para eventuais esclarecimentos.

Atenciosamente,

Taubaté, 20 de outubro de 2021.

Ricardo Carvalho de Vilhena

Diretor de Turismo

21/10/21
Ricardi/Rodrigo



SESP 21/10/21 às 15:25 h
Prefeitura Municipal de Taubaté
Secretaria de Desenvolvimento e Inovação
Departamento de Turismo

CS-04363/21

De: Departamento de Turismo – (SEDIN)

Para: Secretaria de Serviços Públicos

MEMORANDO Nº 42/2021

Tendo em vista a necessidade de realizarmos a Revisão do Plano Diretor de Turismo para a candidatura do município à condição de Município de Interesse Turístico conforme Lei Complementar nº 1261/2015 e considerando que, para tanto, necessitamos da colaboração desse órgão, para obtenção de informações acerca da coleta de lixo.

Solicitamos a colaboração no sentido de que nos encaminhe dados sobre a cobertura dos serviços de coleta de lixo no município de Taubaté.

Aguardamos o retorno quanto ao atendimento do solicitado, e, colocamo-nos à disposição, para eventuais esclarecimentos.

Atenciosamente,

Taubaté, 20 de outubro de 2021.


Ricardo Carvalho de Vilhena
Diretor de Turismo


ALEXANDRE MAGNO BORGES
Secretário de Serviços Públicos

04/11/21



Prefeitura Municipal de Taubaté
Estado de São Paulo

Memorando

Data: 05/11/2021

De: Eng. Cláudia – Aterro/SESP

Para: Secretário Alexandre Magno Borges - SESP

Sr. Secretário,

Informamos que a cobertura dos serviços de coleta de lixo domiciliar e coleta seletiva atingem 100% do município de Taubaté. Área urbana e rural.

Atenciosamente,

Eng. Cláudia Carmona Antelmo
Aterro Sanitário - SESP

Sr. Ricardo Vilhena - Diretor de Turismo
Para conhecimento de V/A

ALEXANDRE MAGNO BORGES
Secretário de Serviços Públicos

05/11/21



Prefeitura Municipal de Taubaté
Estado de São Paulo

52

PORTARIA Nº 1318 , DE 28 DE OUTUBRO DE 2020

JOSÉ BERNARDO ORTIZ MONTEIRO JUNIOR, PREFEITO MUNICIPAL DE TAUBATÉ, no uso de suas atribuições legais e à vista dos elementos constantes do processo nº 46.500/2020,

RESOLVE:

Art. 1º Nomear os membros do Conselho Municipal de Turismo de Taubaté – COMTUR, estabelecido pela Lei nº 5.556, de 04 de junho de 2020, e de acordo com o disposto em seu artigo 2º, na seguinte conformidade:

I – Do Poder Público

a) Representante do Turismo

Titular: Ruth Camara Rodrigues

Suplente: Lucas da Silva Ferreira Costa

b) Representante da Cultura

Titular: Nathalia Novaes Victor

Suplente: Fernando Paschoal de Oliveira

c) Representante do Meio Ambiente

Titular: Djane Santos Rico

Suplente: Getulio Cesar Kater de Almeida

d) Representante da Educação

Titular: Alessandra de Mello Gigli Ramiro

Suplente: Gabriela Coli Gama de Oliveira

e) Representante do Planejamento

Titular: Priscila Siqueira Pereira

Suplente: Lucas Guedes dos Reis

f) Representante de Desenvolvimento

Titular: Edu Chaves

Suplente: Maria Teresa de Moura

g) Representante de Mobilidade Urbana

Titular: Mateus Henrique Maciel Ribeiro

Suplente: Fernanda Leticia Viani de Oliveira

h) Representante de Obras

Titular: Deise Regina Mascarenhas Borges

Suplente: Newtom de Vasconcellos Junior

AVENIDA TIRADENTES, 520 – CEP 12.900-180 – TELEFONE PÁBX (0XX12) 3623 5006



Prefeitura Municipal de Taubaté
Estado de São Paulo

53

II – Da Iniciativa Privada

- a) Representante dos Meios de Hospedagem**
Titular: João Roman Neto
Suplente: Lucas Marques Roman
- b) Representante dos Restaurantes e Bares Diferenciados**
Titular: William Carlos Eduardo de Freitas
Suplente: Gisele J. de Freitas
- c) Representante dos Agentes de Viagens**
Titular: Luciana Salvato Fermi
Suplente: Marcelo Gomes Matera
- d) Representante dos Transportadores Turísticos**
Titular: Alex Almeida Alves da Cunha
Suplente: Kátia Leal de Sousa
- e) Representante dos Guias de Turismo**
Titular: Ricardo Ferreira
Suplente: Josinára Ribeiro de Alencar
- f) Representante dos Turismólogos**
Titular: Solange Cristina Virgínio Barbosa
Suplente: Aguardando indicação
- g) Representante dos Artesãos**
Titular: Elisabete Silva de Faria
Suplente: Décio de Carvalho Júnior
- h) Representante dos Produtores de Eventos**
Titular: Carmem Silvia Cândido Pedroso Bastos
Suplente: Francine Alves Maia
- i) Representante do Centro das Indústrias do Estado de São Paulo**
Titular: Rodrigo Teixeira de França
Suplente: Sidnei Aparecido dos Santos
- j) Representante do Turismo Religioso**
Titular: Antonio Mauro Ortiz Martins
Suplente: Antonio Marcos Galvão Luiz



Prefeitura Municipal de Taubaté
Estado de São Paulo

54

k) Representante de Faculdade ou Escola Técnica de Turismo

Titular: Eduardo Rodrigo Junqueira

Suplente: Luana da Silva

l) Representante do Turismo Rural

Titular: Neila Santos Pressoto

Suplente: Sílvia Regina da Conceição Ribeiro

m) Representante do Comércio de Taubaté

Titular: Ricardo Carvalho de Vilhena

Suplente: Willian Joseph Gooding Ortiz

n) Representante de Acessibilidade

Titular: Aguardando indicação

Suplente: Aguardando indicação

o) Representante de Esportes Radicais

Titular: José Renato de Paiva Junior

Suplente: Nilton Fernando Bolanho Aguiar

p) Representante da Colônia Gastronômica de Quiririm


Titular: William Saad Wabdunur

Suplente: Maria Rosa Pistilli

Art. 2º O mandato dos Conselheiros será de dois anos, permitida uma única recondução.

Art. 3º As funções dos membros do Conselho não são remuneradas, sendo consideradas como prestação de serviços relevantes ao Município.

Prefeitura Municipal de Taubaté, 28 de outubro de 2020, 381º da fundação do Povoado e 375º da elevação de Taubaté à categoria de Vila.


JOSÉ BERNARDO ORTIZ MONTEIRO JUNIOR
Prefeito Municipal



Prefeitura Municipal de Taubaté
Estado de São Paulo

58

PORTARIA Nº 1392, DE 24 DE NOVEMBRO DE 2020

JOSÉ BERNARDO ORTIZ MONTEIRO JUNIOR, PREFEITO MUNICIPAL DE TAUBATÉ, no uso de suas atribuições legais e à vista dos elementos constantes do Processo nº 46.500/2020,

RESOLVE:

Alterar a composição do Conselho Municipal de Turismo de Taubaté – COMTUR, instituída pela Portaria nº 1.318, de 28 de outubro de 2020, conforme segue:

“Art. 1º ...

I – Do Poder Público

““

c) Representante do Meio Ambiente

Titular: Getulio Cesar Kater de Almeida
Suplente: Djane Santos Rico

...”

Prefeitura Municipal de Taubaté, 24 de novembro de 2020, 381º da fundação do Povoado e 375º da elevação de Taubaté à categoria de Vila.


JOSÉ BERNARDO ORTIZ MONTEIRO JUNIOR
Prefeito Municipal



Prefeitura Municipal de Taubaté
Estado de São Paulo

65

PORTARIA Nº 525, DE 8 DE MARÇO DE 2021

JOSÉ ANTONIO SAUD JUNIOR, PREFEITO MUNICIPAL DE TAUBATÉ, no uso de suas atribuições legais e à vista dos elementos constantes do Processo nº 46.500/2020,

RESOLVE:

Alterar a composição do Conselho Municipal de Turismo de Taubaté – COMTUR, instituída pela Portaria nº 1.318, de 28 de outubro de 2020 e suas alterações conforme segue:

“Art. 1º ...

I – Do Poder Público

a) Representante do Turismo

Titular: ...
Suplente: Flávio Augusto Soares da Silva

II – Da Iniciativa Privada

h) Representante dos Produtores de Eventos

Titular: ...
Suplente: Ana Paula Vieira da Silva

n) Representante de Acessibilidade

Titular: Paulo Alexandre Barbeto
Suplente: Shirley Aparecida Rocha Menezes

p) Representante da Colônia Gastronômica de Quiririm

Titular: Elisa Surmin Saes
Suplente: ...”

Prefeitura Municipal de Taubaté, 8 de março de 2021, 382º da fundação do Povoado e 376º da elevação de Taubaté à categoria de Vila.


JOSE ANTONIO SAUD JUNIOR
Prefeito Municipal



Prefeitura Municipal de Taubaté
Estado de São Paulo

689

PORTARIA Nº 736, DE 19 DE MAIO DE 2021

JOSÉ ANTONIO SAUD JUNIOR, PREFEITO MUNICIPAL DE TAUBATÉ, no uso de suas atribuições legais e à vista dos elementos constantes do Processo Administrativo nº 46.500/2020,

RESOLVE:

Alterar a composição do Conselho Municipal de Turismo de Taubaté – COMTUR, instituída pela Portaria nº 1.318, de 28 de outubro de 2020 e suas alterações conforme segue:

“Art. 1º ...

I – Do Poder Público

a) Representante do Turismo

Titular: ...

Suplente: Rafaela Ferreira de Souza

...”

Prefeitura Municipal de Taubaté, 19 de maio de 2021, 382º da fundação do Povoado e 376º da elevação de Taubaté à categoria de Vila.


JOSE ANTONIO SAUD JUNIOR
PREFEITO MUNICIPAL



Prefeitura Municipal de Taubaté
Estado de São Paulo

PORTARIA N° 805 , DE 21 DE JUNHO DE 2021

JOSÉ ANTONIO SAUD JUNIOR, PREFEITO MUNICIPAL DE TAUBATÉ, no uso de suas atribuições legais e à vista dos elementos constantes do Processo nº 46.500/2020,

RESOLVE:

Alterar a composição do Conselho Municipal de Turismo de Taubaté – COMTUR, instituída pela Portaria nº 1.318, de 28 de outubro de 2020 e suas alterações conforme segue:

“Art. 1º ...

I – Do Poder Público

a) Representante do Turismo

Titular: Rafaela Ferreira de Souza
Suplente: Ruth Camara Rodrigues

...

II – Da Iniciativa Privada

...

c) Representante dos Agentes de Viagens

Titular: ...
Suplente: Aguardando indicação

...

h) Representante dos Produtores de Eventos

Titular: Ana Paula Vieira da Silva
Suplente: Felipe Augusto Ferreira de Alvarenga

...

m) Representante do Comércio de Taubaté

Titular: Marcelo Gomes Matera
Suplente: Marcus Alam Zehuri

...

Prefeitura Municipal de Taubaté, 21 de Junho de 2021, 382º da fundação do Povoado e 376º da elevação de Taubaté à categoria de Vila.


JOSE ANTONIO SAUD JUNIOR
Prefeito Municipal



Prefeitura Municipal de Taubaté ³⁸²
Estado de São Paulo

PORTARIA Nº 1154, DE 25 DE NOVEMBRO DE 2021

JOSÉ ANTONIO SAUD JUNIOR, PREFEITO MUNICIPAL DE TAUBATÉ, no uso de suas atribuições legais e à vista dos elementos constantes do Processo nº 46.500/2020,

RESOLVE:

Alterar a composição do Conselho Municipal de Turismo de Taubaté – COMTUR, instituída pela Portaria nº 1.318, de 28 de outubro de 2020 e suas alterações conforme segue:

“Art. 1º ...

I – Do Poder Público

a) Representante do Turismo

Titular: ...

Suplente: Lucas da Silva Ferreira Costa

...”

Prefeitura Municipal de Taubaté, 25 de novembro de 2021, 382º da fundação do Povoado e 376º da elevação de Taubaté à categoria de Vila.


JOSÉ ANTONIO SAUD JUNIOR
Prefeito Municipal



Prefeitura Municipal de Taubaté
Estado de São Paulo

LEI Nº 5584 , DE 10 DE SETEMBRO DE 2020

Autoria: Prefeito Municipal

Reestrutura o Fundo Municipal de Turismo de Taubaté - FUMTUR.

O PREFEITO MUNICIPAL DE TAUBATÉ

FAZ SABER que a Câmara Municipal aprova e ele sanciona e promulga a seguinte Lei:

CAPÍTULO I

DO FUNDO MUNICIPAL DE TURISMO DE TAUBATÉ

Art. 1º Fica reestruturado o Fundo Municipal de Turismo de Taubaté, doravante designado FUMTUR, tendo como finalidade a captação, o repasse e a aplicação de recursos destinados a proporcionar suporte financeiro para ações direcionadas ao turismo no município de Taubaté.

Parágrafo único. As ações de que trata o caput têm por objetivo a implantação e desenvolvimento de projetos, programas e atividades, de iniciativa pública e/ou particular, vinculados à área turística do Município.

Art. 2º O FUMTUR terá a natureza de unidade orçamentária de administração direta, sem personalidade jurídica, subordinado orçamentária e operacionalmente à Secretaria de Turismo e Cultura e vinculado ao Conselho Municipal de Turismo - COMTUR.

Parágrafo único. As diretrizes, propostas e planos de aplicação dos recursos do FUMTUR devem estar integrados no Plano Plurianual (PPA), na Lei de Diretrizes Orçamentárias (LDO) e na Lei Orçamentária Anual (LOA).

CAPÍTULO II

DOS RECURSOS DO FUMTUR

Art. 3º Constituem recursos do FUMTUR:

I - recursos derivados de dotações orçamentárias, de fontes próprias da Municipalidade, consignadas na Lei Orçamentária Anual do Município – LOA, e recursos adicionados que a lei estabelecer no exercício financeiro respectivo;

II - transferências e repasses da União, do Estado, por seus órgãos e entidades da administração direta e indireta, bem como de seus Fundos;

III - doações, auxílios, legados, valores, subvenções e transferências de pessoas físicas ou jurídicas, de organismos públicos ou privados, de organizações governamentais ou não governamentais, nacionais ou internacionais;



Prefeitura Municipal de Taubaté *Estado de São Paulo*

IV - recursos financeiros oriundos de financiamentos ou empréstimos, observada a legislação pertinente sobre a matéria;

V - taxas específicas para o turismo que o Município vier a criar;

VI - preços de cessão de espaços públicos para eventos de cunho turístico e de negócios e arrecadação de bilheterias, quando não revertidos a título de cachês ou direitos;

VII - resultados de venda de publicações turísticas editadas pelo Poder Público;

VIII - participação em renda de filmes e vídeos de propaganda turística do Município;

IX - recursos financeiros oriundos de aplicações e operações financeiras com recursos próprios do Fundo;

X - recursos financeiros provenientes de receitas que vieram a ser legalmente instituídas.

Art. 4º Os recursos do FUMTUR deverão ser depositados em instituição bancária oficial, em conta específica, com a descrição: "PREFEITURA MUNICIPAL DE TAUBATÉ – FUNDO MUNICIPAL DE TURISMO DE TAUBATÉ".

Art. 5º Os recursos de responsabilidade do Município de Taubaté, destinados ao FUMTUR serão programados de acordo com a Lei Orçamentária do respectivo exercício financeiro, para promover ações de desenvolvimento do turismo no Município.

§ 1º Os recursos financeiros resultantes do FUMTUR deverão ser aplicados somente para as políticas públicas de turismo do Município.

§ 2º Todo recurso financeiro vinculado existente na conta bancária no final do exercício fiscal será disponibilizado para o exercício seguinte, mediante alteração da fonte orçamentária.

§ 3º A movimentação e liberação dos recursos dependerão de prévia e expressa autorização do COMTUR.

§ 4º Mensalmente deverá ser enviado ao COMTUR o extrato bancário do FUMTUR.

Art. 6º Bens móveis ou imóveis, oriundos de doações de pessoas físicas ou jurídicas, entidades ou organizações destinados ao FUMTUR, serão incorporados ao Patrimônio Municipal e utilizados exclusivamente em ações, atividades e programas de desenvolvimento do turismo, e após aprovação do COMTUR.

CAPÍTULO III DA GESTÃO DO FUNDO

Art. 7º A gestão do FUMTUR será executada pelo COMTUR.



Prefeitura Municipal de Taubaté *Estado de São Paulo*

Art. 8º A gestão do Fundo compreenderá a elaboração de planos de ação, fixação de diretrizes, escolha de prioridades para alocação dos recursos financeiros, análise de projetos, autorização de liberação de recursos, acompanhamento de sua aplicação e controle de resultados.

CAPÍTULO IV DA CONTABILIZAÇÃO E EXECUÇÃO ORÇAMENTÁRIA DO FUNDO

Art. 9º O FUMTUR, por sua natureza de unidade orçamentária de administração direta, será operado contabilmente pelas unidades de serviços competentes do Poder Executivo.

Art. 10. A aplicação das receitas orçamentárias se dará por meio de dotações constantes na Lei Orçamentária Anual (LOA), obedecidas as disposições do Plano Plurianual (PPA) e da Lei de Diretrizes Orçamentárias (LDO) do exercício fiscal.

Parágrafo único. Projetos e atividades de caráter emergencial necessários à realização dos objetivos, programas e projetos do FUMTUR poderão ser realizados por meio de créditos adicionais, conforme o art. 72 da Lei 4.320, de 17 de março de 1964.

Art. 11. Todo e qualquer recurso recebido, transferido ou pago pelo FUMTUR será registrado e devidamente contabilizado pelo Município.

Art. 12. Nenhuma despesa será realizada sem a necessária previsão orçamentária e sem prévio empenho.

CAPÍTULO V DA PRESTAÇÃO DE CONTAS

Art. 13. Toda e qualquer pessoa física ou jurídica que receber recursos oriundos do FUMTUR, a qualquer título, deverá comprovar a sua aplicação, segundo os fins a que se destinarem, sob pena de suspensão de novos recebimentos, além da responsabilização civil e criminal.

CAPÍTULO VI DAS DISPOSIÇÕES FINAIS

Art. 14. A presente Lei será regulamentada, no que couber, por Decreto do Poder Executivo.

Art. 15. Caberá à Secretaria de Turismo e Cultura – SETUC a verificação e o acompanhamento das normas e diretrizes estabelecidas nesta Lei.



Prefeitura Municipal de Taubaté
Estado de São Paulo

Art. 16. Fica o Poder Executivo autorizado a abrir crédito suplementar para as despesas iniciais, decorrentes do cumprimento desta Lei.

Art. 17. Esta Lei entra em vigor na data de sua publicação.

Art. 18. Fica revogada a Lei nº 3.990, de 1º de dezembro de 2006.

Prefeitura Municipal de Taubaté, 10 de setembro de 2020, 381º da Fundação do Povoado e 375º da elevação de Taubaté à categoria de Vila.

JOSÉ BERNARDO ORTIZ MONTEIRO JUNIOR
Prefeito Municipal

MÁRCIO ROBERTO CARNEIRO
Secretário de Turismo e Cultura

ODILA MARIA SANCHES
Secretária de Administração e Finanças

Publicada na Secretaria de Governo e Relações Institucionais, 10 de setembro de 2020.

MILENA TEIXEIRA COELHO BERTON DANIOTI
Diretora do Departamento Técnico Legislativo
Respondendo pelo expediente da Secretaria de Governo e Relações Institucionais



Prefeitura Municipal de Taubaté
Estado de São Paulo

LEI Nº 5556, DE 04 DE JUNHO DE 2020

Autoria: Prefeito Municipal

Dispõe sobre a reestruturação do Conselho Municipal de Turismo de Taubaté e dá outras providências.

O PREFEITO MUNICIPAL DE TAUBATÉ

FAZ SABER que a Câmara Municipal aprova e ele sanciona e promulga a seguinte Lei:

Art. 1º Fica reestruturado o COMTUR - Conselho Municipal de Turismo de Taubaté, que se constitui em órgão local na conjugação de esforços entre o Poder Público e a Sociedade Civil, de caráter deliberativo, consultivo e fiscalizador das atividades turísticas desenvolvidas no município, com natureza permanente, e para o assessoramento da municipalidade em questões referentes ao desenvolvimento turístico da cidade de Taubaté, atendendo aos seguintes princípios:

§1º O Presidente será eleito na primeira reunião dos anos pares, em votação secreta, permitida a recondução.

§2º O Secretário Executivo será designado pelo presidente eleito, bem como o Secretário Adjunto quando houver necessidade de tal cargo.

§3º As Entidades da iniciativa privada acolhidas nesta Lei indicarão os seus representantes, titular e suplente por ofício diretamente à presidência do COMTUR, que tomarão assento no Conselho com mandato de 2 (dois) anos, podendo ser reconduzidos por suas Entidades.

§4º Na ausência de Entidades específicas para outros segmentos, as pessoas que os representem poderão ser indicadas por profissionais da respectiva área ou, então, pelo COMTUR, desde que haja aprovação de 2 (dois) terços dos seus membros, em votação secreta, e podendo ser reconduzidas por quem os tenham indicado.

§5º As pessoas de reconhecido saber em suas especialidades e aquelas que, de forma patente, possam vir a contribuir com os interesses turísticos da cidade poderão ser indicadas pelo COMTUR para um mandato de 2 (dois) anos, com a aprovação de 2/3 (dois terços) dos seus membros em votação secreta e, que também, poderão ser reconduzidas pelo COMTUR.



Prefeitura Municipal de Taubaté *Estado de São Paulo*

§6º Os representantes do poder público municipal, titulares e suplentes, que não poderão ser em número superior a 1/3 (um terço) do COMTUR, serão indicados pelo Prefeito e terão mandato até o último dia dos anos pares, também podendo ser reconduzidos pelo Prefeito.

§7º Para todos os casos previstos nos §§ 3º 4º 5º e 6º do art. 1º, após o vencimento dos seus mandatos, os membros permanecerão em seus postos com direito a voz e voto enquanto não forem entregues à Presidência do COMTUR os ofícios com as novas indicações.

§8º As indicações citadas nos §§ 3º, 4º e 5º do art. 1º poderão ser feitas em datas diferentes, em razão das eleições em diferentes datas nas Entidades e, portanto, com diferentes datas para o vencimento dos seus mandatos, datas que serão controladas pelo Secretário Executivo.

§9º Em se tratando de representantes oriundos de cargos estaduais ou federais, agraciados por esta Lei, automaticamente serão considerados membros aqueles que sejam os titulares dos cargos ou quem os represente legalmente, e os quais indicarão os seus respectivos suplentes.

Art. 2º O Conselho Municipal de Turismo - COMTUR de Taubaté fica assim constituído:

I - Do Poder Público:

- a) Um representante do Turismo;
- b) Um representante da Cultura;
- c) Um representante do Meio Ambiente;
- d) Um representante da Educação;
- e) Um representante do Planejamento;
- f) Um representante de Desenvolvimento;
- g) Um representante de Mobilidade Urbana;
- h) Um representante de Obras.

II - Da Iniciativa Privada:

- a) Um representante dos Meios de Hospedagem;
- b) Um representante dos Restaurantes e Bares Diferenciados;
- c) Um representante dos Agentes de Viagens;
- d) Um representante dos Transportadores Turísticos;
- e) Um representante dos Guias de Turismo;
- f) Um representante dos Turismólogos;
- g) Um representante dos Artesãos;
- h) Um representante dos Produtores de Eventos;



Prefeitura Municipal de Taubaté *Estado de São Paulo*

h) Promover e divulgar as atividades ligadas ao Turismo do Município participando de feiras, exposições e eventos, bem como apoiar a Prefeitura na realização de feiras, congressos, seminários, eventos e outros, projetados para a própria cidade;

i) Propor formas de captação de recursos para o desenvolvimento do Turismo no Município, emitindo parecer relativo a financiamento de iniciativas, planos, programas e projetos que visem o desenvolvimento da Indústria Turística;

j) Colaborar com a Prefeitura e suas Secretarias nos assuntos pertinentes, sempre que solicitado;

k) Formar Grupos de Trabalho para desenvolver estudos em assuntos específicos, com prazo para a conclusão dos trabalhos e apresentação de relatório ao plenário;

l) Sugerir medidas ou atos regulamentares referentes à exploração de serviços turísticos no Município;

m) Sugerir a celebração de convênios com Entidades, Municípios, Estados ou União, e opinar sobre os mesmos quando for solicitado;

n) Indicar, quando solicitado, representantes para integrarem delegações do Município a congressos, convenções, reuniões ou quaisquer acontecimentos que ofereçam interesse à Política Municipal de Turismo;

o) Elaborar e aprovar o Calendário Turístico do Município;

p) Monitorar o crescimento do Turismo no Município, propondo medidas que atendam à sua capacidade turística;

q) Analisar reclamações e sugestões encaminhadas por turistas e propor medidas pertinentes à melhoria da prestação dos serviços turísticos locais;

r) Decidir sobre a aprovação dos projetos que serão encaminhados para o DADETUR, conforme a Lei Complementar Estadual nº(s) 1.261/2015 e 16.283/16;

s) Acompanhar, avaliar e fiscalizar a gestão de recursos constantes do Fundo Municipal de Turismo e dos recursos advindos da Lei Estadual nº 1.261/2015, opinando sobre as prestações de contas, balancetes e demonstrativos econômicos financeiros referentes às respectivas movimentações;

t) Conceder homenagens às pessoas e instituições com relevantes serviços prestados na área de turismo;

u) Eleger, entre os seus pares da iniciativa privada, o seu Presidente em votação secreta na primeira reunião de ano par;

v) Organizar e manter o seu Regimento Interno.

Art.4º Compete ao Presidente do COMTUR:



Prefeitura Municipal de Taubaté
Estado de São Paulo

- a) Representar o COMTUR em suas relações com terceiros;
- b) Dar posse aos seus membros;
- c) Definir a pauta, abrir, orientar e encerrar as reuniões;
- d) Indicar o Secretário Executivo e, quando necessário, o Secretário Adjunto;
- e) Cumprir as determinações soberanas do plenário, oficiando os destinatários e prestando contas da sua Agenda na reunião seguinte;
- f) Cumprir e fazer cumprir esta Lei, bem como o Regimento Interno a ser aprovado por dois terços dos seus membros;
- g) Proferir o voto de desempate.

Art. 5º Compete ao Secretário Executivo:

- a) Auxiliar o Presidente na definição das pautas;
- b) Elaborar, distribuir e registrar as Atas das reuniões;
- c) Organizar a Lista de Presença, o arquivo e o controle dos assuntos pendentes, gerindo a Secretaria e o Expediente; e,
- d) Substituir o Presidente em sua ausência.

Art. 6º Compete aos membros do COMTUR:

- a) Comparecer às reuniões quando convocados;
- b) Em votação pessoal e secreta, eleger o Presidente do Conselho Municipal de Turismo;
- c) Levantar ou relatar assuntos de interesse turístico;
- d) Opinar sobre assuntos referentes ao desenvolvimento turístico do Município ou da Região;
- e) Não permitir que sejam levantados problemas políticos partidários;
- f) Constituir os Grupos de Trabalho para tarefas específicas, podendo contar com assessoramento técnico especializado se necessário;
- g) Cumprir esta Lei cumprir o Regimento Interno e as decisões soberanas do COMTUR.
- h) Convocar, mediante assinatura de vinte por cento dos seus membros, assembleia extraordinária para exame ou destituição de membro, inclusive o presidente, quando este Estatuto ou o Regimento Interno forem afetados.
- i) Votar nas decisões do COMTUR.

Art. 7º O COMTUR reunir-se-á em sessão ordinária uma vez por mês perante a maioria de seus membros ou com qualquer quórum, trinta minutos após a hora marcada, podendo realizar reuniões extraordinárias ou especiais em qualquer data e em qualquer local.



Prefeitura Municipal de Taubaté *Estado de São Paulo*

§1º As decisões do COMTUR serão tomadas por maioria simples de votos, exceto quando se tratar de alteração do Regimento Interno, caso em que serão necessários os votos da maioria absoluta de seus membros ou, ainda, nos casos previstos nos §§ 4º e 5º do art. 1º e do art. 12.

§2º Quando das reuniões, serão convocados os titulares e, também, os suplentes.

§3º Os suplentes terão direito à voz mesmo quando da presença dos titulares, e, direito à voz e voto quando da ausência daquele.

Art. 8º Perderá a representação o Órgão, Entidade ou membro que não comparecer a 3 (três) reuniões ordinárias consecutivas ou a 6 (seis) alternadas durante o ano.

Parágrafo único. Em casos especiais, e por encaminhamento de dez por cento dos seus membros, o COMTUR poderá deliberar, caso a caso, a reinclusão de membros eliminados, mediante a aprovação em votação pessoal e secreta e por maioria absoluta.

Art. 9º Por falta de decoro ou por outra atitude condenável, o COMTUR poderá expulsar o membro infrator, em votação secreta e por maioria absoluta, sem prejuízo da sua Entidade ou categoria que, assim, deverá iniciar a indicação de novo nome para a substituição no tempo remanescente do anterior.

Art. 10. As sessões do COMTUR serão devidamente divulgadas com a necessária antecedência, inclusive na imprensa local, e abertas ao público que queira assisti-las.

Art. 11. O COMTUR poderá ter convidados especiais, sem direito a voto, com a frequência que for desejável, sejam personalidades ou entidades, desde que devidamente aprovado por maioria absoluta dos seus membros.

Art. 12. O COMTUR poderá prestar homenagens a personalidades ou entidades, desde que a proposta seja aprovada, em votação secreta, por dois terços de seus membros ativos.

Art. 13. A Prefeitura Municipal cederá local e espaço para a realização das reuniões do COMTUR, bem como cederá um ou mais funcionários e os materiais necessários que garantam o bom desempenho das referidas reuniões.



Prefeitura Municipal de Taubaté
Estado de São Paulo

Art. 14. As funções dos membros do COMTUR não serão remuneradas.

Art. 15. O presidente, sempre escolhido entre os membros da iniciativa privada, independente se eleito em ano par ou ímpar, terá o vencimento do seu mandato em dezembro do ano ímpar seguinte.

Art. 16. Em casos especiais, admite-se um vice-presidente, mas apenas para representar o presidente em eventos externos.

Art. 17. Os casos omissos serão dirimidos pela Presidência, "ad referendum" do Conselho.

Art. 18. Esta Lei entra em vigor na data de sua publicação, revogadas as disposições em contrário, em especial a Lei Complementar nº 399, de 02 de dezembro de 2016 e suas alterações.

Prefeitura Municipal de Taubaté, 04 de junho de 2020, 381º da Fundação do Povoado e 375º da elevação de Taubaté à categoria de Vila.

JOSÉ BERNARDO ORTIZ MONTEIRO JUNIOR
Prefeito Municipal

MARCIO ROBERTO CARNEIRO
Secretário de Turismo e Cultura

Publicada na Secretaria de Governo e Relações Institucionais, 04 de junho de 2020.

MÁRCIA ELIZA DA SILVA
Secretária de Governo e Relações Institucionais

MILENA TEIXEIRA COELHO BERTON DANIONI
Diretora do Departamento Técnico Legislativo



Prefeitura Municipal de Taubaté
Estado de São Paulo

LEI Nº 5.637, DE 22 DE JUNHO DE 2021

Autoria: Comissão de Justiça e Redação

Dispõe sobre a atividade do Guia de Turismo Regional no Município de Taubaté.

O PREFEITO MUNICIPAL DE TAUBATÉ

FAZ SABER que a Câmara Municipal aprova e ele sanciona e promulga a seguinte Lei:

Art. 1º Os grupos ou excursões de turistas em viagem organizada por empresa de turismo ou em carro identificado como transporte turístico deverão estar acompanhados por guia de turismo regional devidamente habilitado no Estado de São Paulo, independentemente da excursão estar sendo acompanhada de guia de outro estado ou país, quando as atividades compreenderem a recepção, o traslado, o acompanhamento, a prestação de informações e a assistência em itinerários ou roteiros locais, em visita aos pontos ou atrativos turísticos no município, bem como em embarques e desembarques de passageiros.

§1º Considera-se Guia de Turismo o profissional que exerça as atividades de acompanhamento, orientação e transmissão de informações a pessoas ou grupos, em visitas, excursões urbanas, municipais, estaduais, interestaduais, internacionais ou especializadas, conforme a Lei Federal nº 8.623, de 28 de janeiro de 1993, ou outro diploma que porventura a substitua.

§2º Os administradores dos pontos e atrativos turísticos, agência de turismo, hotéis, operadores ou outros promotores de eventos deverão orientar o turista a contatar, para a condução dos grupos de turistas, um Guia de Turismo Regional de São Paulo, devidamente credenciado no Ministério do Turismo.

§3º Os administradores dos pontos e atrativos turísticos poderão propiciar, direta ou indiretamente, os serviços de Guia de Turismo Regional, a fim de contribuir com o atendimento especializado ao turista ou visitante.

§4º O guia de turismo, durante suas atividades, deverá portar o crachá vigente.

§5º Excluem-se do disposto no caput as visitas de cunho exclusivamente religioso, pedagógico e técnico-profissional, entendendo-se como:

I - visita religiosa: quando suas atividades compreenderem o deslocamento por motivos religiosos e eventos de cunho sagrado, tais como romarias, festas, espetáculos, cultos e celebrações;

II - visita pedagógica: quando suas atividades compreenderem o deslocamento por motivos de visita unicamente educacionais;

III - visita técnica-profissional: quando suas atividades compreenderem a prestação de visita de informações técnico-especializadas sobre determinado tipo de atividade, para as quais o profissional se submeteu à formação profissional específica.



Prefeitura Municipal de Taubaté *Estado de São Paulo*


Art. 2º A Secretaria de Turismo e Cultura e os Guias de Turismo Regional poderão associar-se para criar um sistema de fiscalização e denúncia ao Ministério de Turismo, para verificação da presença do Guia de Turismo Regional de São Paulo em acompanhamento dos grupos ou excursões.

Art. 3º O veículo da excursão deverá fixar em seu respectivo painel de instrumentos ou para-brisa, de forma ampla e visível, cópia ampliada no mínimo de tamanho A4 da credencial vigente do guia de turismo, emitido pelo Ministério de Turismo, contratado para prestar serviços turísticos à excursão, de forma a facilitar a fiscalização de órgãos competentes.

Art. 4º Os grupos ou excursões, as empresas, agências e afins, que não atenderem aos dispositivos desta Lei, estarão sujeitos às penalidades previstas na legislação pertinente.


Art. 5º Esta Lei entra em vigor na data de sua publicação.


Prefeitura Municipal de Taubaté, 22 de junho de 2021, 382º da Fundação do Povoado e 376º da elevação de Taubaté à categoria de Vila.


JOSE ANTONIO SAUD JUNIOR
Prefeito Municipal


DIMAS DE OLIVEIRA JUNIOR
Secretário de Turismo e Cultura

Publicada na Secretaria de Governo e Relações Institucionais, 22 de junho de 2021.


ADRIANO VITERBO SOUZA DA SILVA JUNIOR
Secretário de Governo e Relações Institucionais


PAULO DE TARSO CABRAL COSTA JUNIOR
Diretor do Departamento Técnico Legislativo



Prefeitura Municipal de Taubaté
Estado de São Paulo

DECRETO Nº 14.967, DE 8 DE MARÇO DE 2021.

Subordina à Secretaria de Desenvolvimento e Inovação, em caráter experimental, o Departamento de Turismo.


JOSÉ ANTONIO SAUD JUNIOR, PREFEITO MUNICIPAL DE TAUBATÉ, no uso de suas atribuições legais


DECRETA:

Art. 1º O Departamento de Turismo fica subordinado, em caráter experimental, à Secretaria de Desenvolvimento e Inovação.

Art. 2º Este Decreto entra em vigor na data de sua publicação.

Prefeitura Municipal de Taubaté, 8 de março de 2021, 382º da fundação do Povoado e 376º da elevação de Taubaté à categoria de Vila.


JOSÉ ANTONIO SAUD JUNIOR
PREFEITO MUNICIPAL


LÚCIA MARIA PEZELLA MORENO
SECRETÁRIA DE DESENVOLVIMENTO E INOVAÇÃO

Publicado na Secretaria de Governo e Relações Institucionais, 8 de março de 2021.


ADRIANO VITERBO SOUZA DA SILVA JUNIOR
SECRETÁRIO DE GOVERNO E RELAÇÕES INSTITUCIONAIS


PAULO DE TARSÓ CABRAL COSTA JUNIOR
DIRETOR DO DEPARTAMENTO TÉCNICO LEGISLATIVO



Prefeitura Municipal de Taubaté
Estado de São Paulo

DECRETO Nº 15.064, DE 19 DE JULHO DE 2021

Dispõe sobre a criação do "Circuito Turístico Rotas Rurais Taubaté" e dá outras providências.

JOSÉ ANTONIO SAUD JUNIOR, PREFEITO MUNICIPAL DE TAUBATÉ, no uso de suas atribuições legais e à vista dos elementos constantes do processo administrativo nº 31889/2021,

DECRETA:

Art. 1º Fica criado, no âmbito do Município de Taubaté, o "Circuito Turístico - Rotas Rurais Taubaté".

Art. 2º O "Circuito Turístico - Rotas Rurais Taubaté" compreenderá 9 (nove) rotas rurais, a saber:

I – ROTA RAÍZES DA NOSSA TERRA iniciando no ponto **PMT-V-0001** definido pelas coordenadas Latitude: **23°07'46.6"S** e Longitude: **45°24'47.700"W**, localizado na Estrada Geraldo Cursino de Moura e terminando no ponto **PMT-V-0015** definido pelas coordenadas Latitude: **23°03'56.5"S** e Longitude: **45°27'54.7"W**.

II- ROTA DAS ÁGUAS iniciando no ponto **PMT-V-0001** definido pelas coordenadas Latitude: **23°07'46.6"S** e Longitude: **45°24'47.700"W**, localizado na Estrada Geraldo Cursino de Moura e terminando no ponto **PMT-V-0021** definido pelas coordenadas Latitude: **23°02'52.8"S** e Longitude: **45°18'34.7"W**, localizada próxima a Cachoeira do Caipira.

III- ROTA PARAÍSO DO CAIPIRA iniciando no ponto **PMT-V-0001** definido pelas coordenadas Latitude: **23°07'46.6"S** e Longitude: **45°24'47.700"W**, localizado na Estrada Geraldo Cursino de Moura, e terminando no ponto **PMT-V-0008**, definido pelas coordenadas Latitude: **23°09'37.7"S** e Longitude: **45°22'44.2"W**, localizado na divisa entre Taubaté e São Luis do Paraitinga.

IV- ROTA CACHOERIA DO ALVARENGA iniciando no ponto **PMT-V-0001** definido pelas coordenadas Latitude: **23°07'46.6"S** e Longitude: **45°24'47.700"W**, localizado na Estrada Geraldo Cursino de Moura e terminando no ponto **PMT-V-0012** definido pelas coordenadas Latitude: **23°07'37.9"S** e Longitude: **45°20'54.3"W**, que é o ponto final da



Prefeitura Municipal de Taubaté
Estado de São Paulo

rota, localizado ao lado da Igreja São Roque, divisa de Taubaté com São Luís do Paraitinga.

V- ROTA MAZZAROPI iniciando no ponto **PMT-V-0001** definido pelas coordenadas Latitude: **23°02'11.028"S** e Longitude: **45°31'58.258"W**, localizado na rua José de Lima, no bairro Jardim Sônia Maria e terminando no ponto **PMT-V-0024** definido pelas coordenadas Latitude: **23°01'50.1"S** e Longitude: **45°29'59.7"W**.

VI- ROTA DOS TROPEIROS iniciando no ponto **PMT-V-0001** definido pelas coordenadas Latitude: **23°02'13.314"S** e Longitude: **45°31'59.974"W**, localizada na rua José de Lima, no bairro Jardim Sônia Maria e terminando no ponto **PMT-V-0017** definido pelas coordenadas Latitude: **23°02'44.0"S** e Longitude: **45°17'36.3"W**, localizada na divisa de Taubaté e Lagoinha.

VII- ROTA DAS CAPELAS iniciando no ponto **PMT-V-0001** definido pelas coordenadas Latitude: **23°02'12.9"S** e Longitude: **45°31'59.5"W**, localizada na rua José de Lima, no bairro Jardim Sônia Maria e terminando no ponto **PMT-V-0006** definido pelas coordenadas Latitude: **23°02'36.2"S** e Longitude: **45°28'40.2"W**.

VIII- ROTA MORRÔ DO CRUZEIRO iniciando no ponto **PMT-V-0001** definido pelas coordenadas Latitude: **23°07'46.6"S** e Longitude: **45°24'47.700"W**, localizado na Estrada Geraldo Cursino de Moura e terminando no ponto **PMT-V-0007**, definido pelas coordenadas Latitude: **23°06'45.95"S** e Longitude: **45°25'0.21"W**.

IX- ROTA CAMINHO DO OURO inicia-se no ponto **PMT-V-0001** definido pelas coordenadas Latitude: **23°01'16.9"S** e Longitude: **45°33'06.8"W**, localizada na Av. Gastão Câmara Leal e terminando no ponto **PMT-V-0016**, que é o ponto final da rota, definido pelas coordenadas Latitude: **23°03'42.8"S** e Longitude: **45°17'51.4"W**, localizado na divisa entre Taubaté e Lagoinha.

Art. 3º Fazem parte deste Decreto os Anexos I a IX contendo as descrições das rotas.

Art. 4º A criação do "Circuito Turístico - Rotas Rurais Taubaté" tem por objetivo divulgar as belezas naturais da região incentivando o desenvolvimento de atividades turísticas sustentáveis protagonizadas por comunidades locais rurais, propiciando a conservação da natureza, a valorização do patrimônio natural e cultural da região e geração de emprego e renda, uma vez que as próprias propriedades poderão se tornar atrativos turísticos.

Parágrafo único. O projeto também prevê a sinalização dos acessos, informando rotas, pontos de interesse turístico, pousadas e restaurantes do circuito.

Art. 5º O circuito abrangerá e valorizar localidades, sem prejuízo de outras, como: Estrada Municipal dos Remédios, Estrada Particular dos Remédios e Estrada Amácio Mazzaropi – bairro Granjas Rurais Reunidas São Judas Tadeu, Estrada Geraldo Cursino de Moura – bairro Ribeirão das Almas, Estrada Municipal do Pinhão do Borba - bairro Freguesia,



Prefeitura Municipal de Taubaté
Estado de São Paulo


Estrada Municipal Dr. Professor José L. Cembraneli - bairro Sete Voltas, Estrada José Pereira Lopes - bairro Monjolinho, Estrada das Setes Voltas - bairro Sete Voltas, Estrada Pedra Grande, bairro Pedra Grande.

Art. 6º O circuito também poderá desenvolver trilhas para percurso de bicicleta e circuitos de caminhada ecológica em trechos específicos.

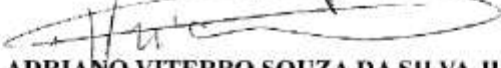
Art. 7º As despesas decorrentes da execução deste Decreto correrão por conta de dotações orçamentárias próprias.

Art. 8º Este decreto entra em vigor na data de sua publicação.

Prefeitura Municipal de Taubaté, 19 de julho de 2021, 382º da Fundação do Povoado e 376º da elevação de Taubaté à categoria de Vila.


JOSE ANTONIO SAUD JUNIOR
Prefeito Municipal


DIMAS DE OLIVEIRA JUNIOR
Secretário de Turismo e Cultura


ADRIANO VITERBO SOUZA DA SILVA JUNIOR
Secretário de Governo e Relações Institucionais


PAULO DE TARSO CABRAL COSTA JUNIOR
Diretor do Departamento Técnico Legislativo



Prefeitura Municipal de Taubaté
Estado de São Paulo

DECRETO Nº 15.064 /2021

DESCRIÇÕES DAS ROTAS

ANEXO I - ROTA RAÍZES DA NOSSA TERRA

Inicia-se no ponto **PMT-V-0001** definido pelas coordenadas Latitude: **23°07'46.6"S** e Longitude: **45°24'47.700" W**, localizada na Estr. Geraldo Cursino de Moura, de frente para o terreno número 4050. Deste segue até o ponto **PMT-V-0002** definido pelas coordenadas Latitude: **23°08'01.0"S** e Longitude: **45°26'05.7"W** e em seguida dirija-se até o ponto **PMT-V-0003** definido pelas coordenadas Latitude: **23°08'11.8"S** e Longitude: **45°26'28.2"W**, localizado próximo ao supermercado Evandro. Deste segue até a curva acentuada e entra a direita no ponto **PMT-V-0004** definido pelas coordenadas Latitude: **23°08'13.6"S** e Longitude: **45°26'49.4"W**. e em seguida siga até o ponto **PMT-V-0005** definido pelas coordenadas Latitude: **23°07'46.3"S** e Longitude: **45°26'53.5"W**. Após siga até o ponto **PMT-V-0006** definido pelas coordenadas Latitude: **23°07'27.0"S** e Longitude: **45°26'52.9"W** e depois encaminha-se até o ponto **PMT-V-0007** definido pelas coordenadas Latitude: **23°07'27.0"S** e Longitude: **45°26'52.9"W**. Siga até o ponto **PMT-V-0008** definido pelas coordenadas Latitude: **23°06'56.5"S** e Longitude: **45°27'07.7"W** e depois até o ponto **PMT-V-0009** definido pelas coordenadas Latitude: **23°06'27.2"S** e Longitude: **45°28'02.8"W**. Deste segue até o ponto **PMT-V-0010** definido pelas coordenadas Latitude: **23°06'07.7"S** e Longitude: **45°28'11.7"W**. Vire a direita na Estrada João Pazin, e deste segue até o ponto **PMT-V-0011** definido pelas coordenadas Latitude: **23°05'58.2"S** e Longitude: **45°27'59.0"W**, vire a esquerda e siga em direção ao ponto **PMT-V-0012** definido pelas coordenadas Latitude: **23°04'33.6"S** e Longitude: **45°26'22.0"W**, deste vire a esquerda e siga em direção a Estrada das Sete Voltas. Em seguida vá até o ponto **PMT-V-0013** definido pelas coordenadas Latitude: **23°04'08.3"S** e Longitude: **45°27'18.8"W**, localizada próxima ao Supermercado Monjolinho. Siga até o ponto **PMT-V-0014** definido pelas coordenadas Latitude: **23°03'45.5"S** e Longitude: **45°27'41.0"W**, vire a esquerda e siga até o ponto final **PMT-V-0015** definido pelas coordenadas Latitude: **23°03'56.5"S** e Longitude: **45°27'54.7"W**.



Prefeitura Municipal de Taubaté
Estado de São Paulo

Rota Completa



77



Prefeitura Municipal de Taubaté
Estado de São Paulo

DECRETO Nº 15.064 /2021

ANEXO II - ROTA DAS ÁGUAS

Inicia-se no ponto **PMT-V-0001** definido pelas coordenadas Latitude: **23°07'46.6"S** e Longitude: **45°24'47.700" W**, localizada na Estr. Geraldo Cursino de Moura, de frente para o terreno número 4050, deste segue até o ponto **PMT-V-0002** definido pelas coordenadas Latitude: **23°07'37.0"S** e Longitude: **45°24'20.6"W**, localizada próxima a Estr. Municipal dos Remédios – Granjas Rurais Reunidas São Judas, deste segue a esquerda até o ponto **PMT-V-0003** definido pelas coordenadas Latitude: **23°07'22.0"S** e Longitude: **45°24'04.4"W**, localizada próxima ao sítio Marambaia. Siga a esquerda na bifurcação dada pelo ponto **PMT-V-0004** definido pelas coordenadas Latitude: **23°07'23.2"S** e Longitude: **45°23'51.9"W**, localizada próxima a Estrada Municipal Dos Remédios. Após, continua a esquerda passando pelo ponto **PMT V-0005** definido pelas coordenadas Latitude: **23°06'43.9"S** e Longitude: **45°23'05.1"W**, seguindo a direita do ponto **PMT-V-0006** definido pelas coordenadas Latitude: **23°06'19.2"S** e Longitude: **45°23'10.4"W**, chegando ao ponto **PMT-V-0007** dado pelas coordenadas Latitude: **23°06'07.9"S** e Longitude: **45°22'52.9"W**. Deste segue até o ponto **PMT-V-0008** definido pelas coordenadas Latitude: **23°05'25.4"S** e Longitude: **45°22'40.4"W**, após, a direita, encaminha-se ao ponto **PMT-V-0009** indicado pelas coordenadas Latitude: **23°05'19.0"S** e Longitude: **45°22'26.8"W** seguindo a direita, dirige-se ao ponto **PMT-V-0010** definido pelas coordenadas Latitude: **23°05'33.6"S** e Longitude: **45°22'08.3"W** localizada na Estrada Pedra Grande, próxima a Cachoeira da Pedra Grande. Deste passa pelo ponto **PMT-V-0011**, dado pelas coordenadas Latitude: **23°04'59.1"S** e Longitude: **45°21'17.6"W**, próxima ao Bar da Pedra Grande, após, a esquerda, dirige-se ao ponto **PMT-V-0012** indicado pelas coordenadas Latitude: **23°04'46.2"S** e Longitude: **45°21'19.1"W**, na bifurcação, segue a direita, encaminhando-se até o ponto **PMT-V-0013** indicado pelas coordenadas Latitude: **23°04'40.6"S** e Longitude: **45°20'49.3"W**, após, mantém-se a esquerda em direção ao ponto **PMT-V-0014** definido pelas coordenadas Latitude: **23°04'36.1"S** e Longitude: **45°20'36.7"W**. Deste segue a esquerda, dirigindo-se ao ponto **PMT-V-0015** referente as coordenadas Latitude: **23°04'40.5"S** e Longitude: **45°19'00.5"W**, após, ainda a esquerda, encaminha-se ao ponto **PMT-V-0016** definido pelas coordenadas Latitude: **23°04'31.1"S** e **45°18'53.4"W**, em seguinte, mantém-se a esquerda na bifurcação, com destino ao ponto **PMT-V-0017** indicado pelas coordenadas Latitude: **23°04'03.8"S** e Longitude: **45°19'47.7"W**. Deste segue até o ponto **PMT-V-**



Prefeitura Municipal de Taubaté
Estado de São Paulo

0018 definido pelas coordenadas Latitude: $23^{\circ}03'32.4''S$ e Longitude: $45^{\circ}20'17.8''W$, a direita, na bifurcação, encaminha-se ao ponto **PMT-V-0019** referente as coordenadas Latitude: $23^{\circ}03'03.5''S$ e Longitude: $45^{\circ}18'44.6''W$, após, a esquerda, dirige-se ao ponto **PMT-V-0020**, indicado pelas coordenadas Latitude: $23^{\circ}02'59.9''S$ e Longitude: $45^{\circ}18'34.1''W$, localizada próxima a Capela de São Sebastião, e por fim, segue até o ponto **PMT-V-0021**, que é o ponto final da rota, definido pelas coordenadas Latitude: $23^{\circ}02'52.8''S$ e Longitude: $45^{\circ}18'34.7''W$, localizada próxima a Cachoeira do Caipira.

Rota Completa



77



Prefeitura Municipal de Taubaté
Estado de São Paulo

DECRETO Nº 15.064/2021


ANEXO III - ROTA PARAÍSO DO CAIPIRA

Inicia-se no ponto **PMT-V-0001** definido pelas coordenadas Latitude: **23°07'46.6"S** e Longitude: **45°24'47.700" W**, localizada na Estr. Geraldo Cursino de Moura, de frente para o terreno numero 4050, deste segue até o ponto **PMT-V-0002** definido pelas coordenadas Latitude: **23°07'37.0"S** e Longitude: **45°24'20.6"W**, localizada próxima a Estr. Municipal dos Remédios – Granjas Rurais Reunidas São Judas, deste segue a esquerda até o ponto **PMTV-0003** definido pelas coordenadas Latitude: **23°07'22.0"S** e Longitude: **45°24'04.4"W**, localizada próxima ao sítio Marambaia. Deste segue a esquerda até o ponto **PMT-V-0004** definido pelas coordenadas Latitude: **23°07'35.3"S** e Longitude: **45°23'36.7"W**, próxima a Capela de Santa Terezinha. Deste segue até o ponto **PMT-V-0005** definido pelas coordenadas Latitude: **23°08'26.6"S** e Longitude: **45°23'12.1"W**. Após, siga até o ponto **PMT-V-0006**, mantendo-se a esquerda, definido pelas coordenadas Latitude: **23°08'40.5"S** e Longitude: **45°23'09.3"W**. Deste segue até o ponto **PMT-V-0007**, mantendo-se a esquerda, definido pelas coordenadas Latitude: **23°08'53.0"S** e Longitude: **45°22'44.1"W**, localizado próximo ao Sociedade Extrativa Dolomia. Deste segue até o ponto **PMT-V-0008**, que é o ponto final da rota, definido pelas coordenadas Latitude: **23°09'37.7"S** e Longitude: **45°22'44.2"W**, localizado na divisa entre Taubaté e São Luis do Paraitinga.



Prefeitura Municipal de Taubaté
Estado de São Paulo

Rota Completa



97



Prefeitura Municipal de Taubaté
Estado de São Paulo

DECRETO Nº 15.064/2021

ANEXO IV - ROTA CACHOEIRA DO ALVARENGA

Inicia-se no ponto **PMT-V-0001** definido pelas coordenadas Latitude: **23°07'46.6"S** e Longitude: **45°24'47.700" W**, localizada na Estr. Geraldo Cursino de Moura, de frente para o terreno numero 4050. Deste segue até o ponto **PMT-V-0002** definido pelas coordenadas Latitude: **23°07'37.0"S** e Longitude: **45°24'20.6"W**, localizada próxima a Estr. Municipal dos Remédios – Granjas Rurais Reunidas São Judas, deste segue a esquerda até o ponto **PMT-V-0003** definido pelas coordenadas Latitude: **23°07'22.0"S** e Longitude: **45°24'04.4"W**, localizada próxima ao sitio Marambaia. Deste encaminha-se ao ponto **PMT-V-0004** definido pelas coordenadas Latitude: **23°07'23.4"S** e longitude: **45°23'51.6"W**, seguindo a esquerda deste, dirige-se ao ponto **PMT-V-0005** definido pelas coordenadas Latitude: **23°07'11.4"S** e Longitude: **45°23'28.0"W**, Deste segue até o ponto **PMT-V-0006** definido pelas coordenadas Latitude: **23°06'55.3"S** e Longitude: **45°23'15.1"W**, a direita na bifurcação, segue até o ponto **PMT-V-0007** dado pelas coordenadas Latitude: **23°07'24.2"S** e Longitude: **45°22'51.7"W**. Após, encaminha-se ao ponto **PMT-V-0008** definido pelas coordenadas Latitude: **23°07'48.2"S** e Longitude: **45°22'25.4"W**. Dirija-se ao ponto **PMT-V-0009** dado pelas coordenadas Latitude: **23°07'45.7"S** e Longitude: **45°21'38.8"W** e encaminha-se ao ponto **PMT-V-0010** definido pelas coordenadas Latitude: **23°07'52.8"S** e Longitude: **45°21'20.7"W**, seguindo até o ponto **PMT-V-0011** definido pelas coordenadas Latitude: **23°07'39.3"S** e Longitude: **45°21'09.1"W**. Deste segue até o ponto **PMT-V-0012** definido pelas coordenadas Latitude: **23°07'37.9"S** e Longitude: **45°20'54.3"W**, que é o ponto final da rota, localizado ao lado da Igreja São Roque, divisa de Taubaté com São Luís do Paraitinga.



Prefeitura Municipal de Taubaté
Estado de São Paulo

Rota Completa



77



Prefeitura Municipal de Taubaté
Estado de São Paulo

DECRETO Nº 15.064/2021

ANEXO V - ROTA MAZZAROPI

Inicia-se no ponto **PMT-V-0001** definido pelas coordenadas Latitude: **23°2'11.028"S** e Longitude: **45°31'58.258"W**, localizada na rua José de Lima, no bairro Jardim Sônia Maria, próxima ao estacionamento Itaim. Deste segue até o ponto **PMT-V-0002** definido pelas coordenadas Latitude: **23°2'6.529"S** e Longitude: **45°32'6.720" W**, localizada na rua Brasiliana Moreira dos Santos, próxima a Escola Municipal de Ensino Fundamental Prof. Walther de Oliveira. Deste segue até o ponto **PMT-V-0003**, mantendo-se na Rua Brasilina Moreira dos Santos, definido pelas coordenadas Latitude: **23°1'55.694"S** e Longitude: **45°32'16.513"W**, localizada próxima ao PEV-PEV Parque Três Marias II. Em seguida, encaminha-se até o ponto **PMT-V-0004**, mantendo-se na Rua Brasilina Moreira dos Santos, segue até a Av. Dom Pedro I, definido pelas coordenadas Latitude: **23°1'25.494"S** e Longitude: **45°32'15.458"W**, próxima ao Tropical Sucos Naturais. Siga até o ponto **PMT-V-0005**, definido pelas coordenadas Latitude: **23°1'21.214"S** e Longitude: **45°32'9.275"W**, localizada na Av. dom Pedro I, próxima ao posto Leiria, seguindo em direção a Av. Brigadeiro de Faria Lima. Deste segue até o ponto **PMT-V-0006**, definido pelas coordenadas Latitude: **23°1'16.672"S** e Longitude: **45°32'8.616"W**, virando a direita na Av. Bandeirante. Após, encaminha-se até o ponto **PMT-V-0007**, definido pelas coordenadas Latitude: **23°01'00.1"S** e Longitude: **45°31'45.4"W**, passando próxima a concessionária moderna Fiat. Deste segue até o ponto **PMT-V-0008**, definido pelas coordenadas Latitude: **23°00'58.9"S** e Longitude: **45°31'41.3"W**, localizada próxima a saída 107, da Rodovia Presidente Dutra. Deste segue até a saída 99B, seguindo até o ponto **PMT-V-0009** definido pelas coordenadas Latitude: **22°58'48.9"S** e Longitude: **45°27'48.9"W**, localizada próxima ao Pisani Plásticos S/A – Pindamonhangaba. Deste segue até o ponto **PMT-V-0010**, definido pelas coordenadas Latitude: **22°58'06.9"S** e Longitude: **45°27'43.0"W**, localizada na Av. Nossa Sra. do Bonsucesso, próxima a entrada do Colonial Plaza Hotel. Após dirija-se até o ponto **PMT-V-0011**, definido pelas coordenadas Latitude: **22°57'16.4"S** e Longitude: **45°27'43.5"W**, localizada próxima a entrada da Faculdade Anhanguera. Seguindo em frente, na rotatória, pegue a quarta saída para a Av. Padre José Maria Guimaráes Alves. Deste segue até o ponto **PMT-V-0012**, definido pelas coordenadas Latitude: **22°56'45.7"S** e Longitude: **45°27'13.7"W**, localizada na Rod. Amador Bueno da Veiga. Deste segue até o ponto **PMT-V-0013**, definido pelas coordenadas Latitude: **22°56'29.7"S** e Longitude: **45°26'51.2"W**, localizada próxima a rotatória do quatro milhas. Deste segue até o ponto **PMT-V-0014**,



Prefeitura Municipal de Taubaté
Estado de São Paulo

definido pelas coordenadas Latitude: **22°55'48.4"S** e Longitude: **45°27'11.1"W**, localizada próxima a praça da Bíblia, na Av. Vol. Vitoriano Borges. Siga até o ponto **PMT-V-0015**, definido pelas coordenadas Latitude: **22°56'01.7"S** e Longitude: **45°27'08.5"W**, localizado na Rua Eng. Orlando Drumond Murgel. Siga em frente até o final desta Rua, depois entre a esquerda no ponto **PMT-V-0016**, definido pelas coordenadas Latitude: **22°56'17.0"S** e Longitude: **45°27'21.1"W**, localizada na Rua Antônio Augusto Rodrigues. Entre na primeira direita na Rua São José, e siga até o Mercadinho Campo Alegre, localizado no ponto **PMT-V-0017**, definido pelas coordenadas Latitude: **22°56'24.5"S** e Longitude: **45°27'29.7"W**. Vire a esquerda na Av. Antônio Pinheiro Júnior e siga até o ponto **PMT-V-0018**, definido pelas coordenadas Latitude: **22°56'54.2"S** e Longitude: **45°27'16.2"W**, localizada na Av. Antônio Pinheiro Júnior, próxima ao colégio Anglo de Pindamonhangaba. Deste segue em direção a Estrada Municipal do Pinhão do Borda, no ponto **PMT-V-0019**, definido pelas coordenadas Latitude: **22°57'25.2"S** e Longitude: **45°27'18.4"W**. Siga em frente mantendo-se na Estrada Municipal do Pinhão do Borda até o ponto **PMT-V-0020**, definido pelas coordenadas Latitude: **23°02'58.7"S** e Longitude: **45°25'58.4"W**, próxima a Queijaria Bolderini. Deste vire a direita na Estrada José Pereira Lopes, após vire a esquerda no ponto **PMT-V-0021**, definido pelas coordenadas Latitude: **23°03'08.1"S** e Longitude: **45°26'20.1"W**. Deste Segue até o mercadinho Monjolinho, no ponto **PMT-V-0022**, definido pelas coordenadas Latitude: **23°04'08.3"S** e Longitude: **45°27'18.9"W**, localizado na estrada das Sete Voltas. Após encaminhe-se até o ponto **PMT-V-0023**, definido pelas coordenadas Latitude: **23°02'36.4"S** e Longitude: **45°28'38.5"W**, localizada na Estr. Municipal Dr. Professor José L. Cembraneli, próxima ao Pesqueiro Sete Voltas do Geraldo e em seguida encaminha-se até o ponto **PMT-V-0024**, definido pelas coordenadas Latitude: **23°01'50.1"S** e Longitude: **45°29'59.7"W**, localizado próximo ao Restaurante da Anália. Vire a esquerda na Estrada Particular dos Remédios. Deste segue até o ponto **PMT-V-0025**, definido pelas coordenadas Latitude: **23°03'12.7"S** e Longitude: **45°30'01.5"W**, localizado próximo ao Centro de Controle de Zoonose. Em seguida vire a esquerda no ponto **PMT-V-0026**, definido pelas coordenadas Latitude: **23°03'32.0"S** e Longitude: **45°30'18.4"W** e depois vire a direita no ponto **PMT-V-0027**, definido pelas coordenadas Latitude: **23°04'02.4"S** e Longitude: **45°30'20.0"W**. Siga em frente até o Rancho dos Amigos, localizado na Estrada Amácio Mazzaropi. Deste segue até o ponto **PMT-V-0028**, definido pelas coordenadas Latitude: **23°02'34.8"S** e Longitude: **45°31'44.3"W**, localizado próximo ao Hotel Mazzaropi. Deste vire a esquerda na Estrada



Prefeitura Municipal de Taubaté
Estado de São Paulo

DECRETO Nº 15.004 /2021

ANEXO VI - ROTA DOS TROPEIROS


Inicia-se no ponto **PMT-V-0001** definido pelas coordenadas Latitude: **23°02'13.314"S** e Longitude: **45°31'59.974"W**, localizada na rua José de Lima, no bairro Jardim Sandra Maria, próxima ao parque municipal. Deste segue até o ponto **PMT-V-0002** definido pelas coordenadas Latitude: **23°02'12.422"S** e Longitude: **45°32'04.398"W**, localizado na rua São Pedro. Deste segue até a rotatória, pegue a 4ª saída e mantenha-se na rua São Pedro. Em seguida dirija-se até o ponto **PMT-V-0003** definido pelas coordenadas Latitude: **23°02'12.988"S** e Longitude: **45°32'04.143" W**, localizado na Estrada Municipal dos Remédios. Deste segue até o ponto **PMT-V-0004** definido pelas coordenadas Latitude: **23°02'33.557"S** e Longitude: **45°31'42.975" W**, localizada próxima a Vila Militar. E siga em frente até o ponto **PMT-V-0005** definido pelas coordenadas Latitude: **23°02'43.255"S** e Longitude: **45°30'51.896"W**, localizada próxima ao Clube de Campo AFMT – Associação dos Funcionários Municipais de Taubaté. Deste segue até o ponto **PMT-V-0006** definido pelas coordenadas Latitude: **23°03'19.403"S** e Longitude: **45°30'29.034" W**, localizada na Estr. Mun. dos Remédios, próximo ao terreno Nº 815 - Granjas Rurais Reunidas São Judas Tadeu. Deste segue até o ponto **PMT-V-0007** definido pelas coordenadas Latitude: **23°03'12.165"S** e Longitude: **45°30'01.832"W**, localizada próxima ao Centro de Controle do Zoonoses. Deste segue até o ponto **PMT-V-0008** definido pelas coordenadas Latitude: **23°02'31.563"S** e Longitude: **45°29'55.697"W**, localizada próxima ao salão de festas – Espaço Festhalle e siga reto em direção a Estrada Municipal Professor Dr. José Luis Cembraneli. Vire a direita no ponto **PMT-V-0009** definido pelas coordenadas Latitude: **23°01'49.527"S** e Longitude: **45°29'59.634"W**, localizada próxima ao restaurante da Analia. Deste segue em direção ao ponto **PMT-V-0010** definido pelas coordenadas Latitude: **23°01'48.280"S** e Longitude: **45°29'33.637"W**, permanecendo a direita até o ponto **PMT-V-0011** definido pelas coordenadas Latitude: **23°02'36.092"S** e Longitude: **45°28'41.357"W**, localizada próxima ao Pesqueiro Sete Voltas do Geraldo. Seguindo em frente, vire a direita e siga em direção ao ponto **PMT-V-0012** definido pelas coordenadas Latitude: **23°03'11.237"S** e Longitude: **45°26'11.973"W**, localizada próxima a Estrada Municipal do Pinhão do Borba. Deste permaneça a direita e siga até o ponto **PMT-V-0013** definido pelas coordenadas Latitude: **23°02'55.315"S** e Longitude: **45°24'03.742"W**, localizada próxima a Igreja Assembleia de Deus



Prefeitura Municipal de Taubaté
Estado de São Paulo

– Pouso Frio. Vire a direita até o ponto **PMT-V-0014** definido pelas coordenadas Latitude: **23°03'19.600"S** e Longitude: **45°22'29.905"W** e em seguida encaminha-se até o ponto **PMT-V-0015** definido pelas coordenadas Latitude: **23°03'39.216"S** e Longitude: **45°21'20.898" W**, localizada próxima ao bar do amarelinho. Deste segue até o ponto **PMT-V-0016** definido pelas coordenadas Latitude: **23°02'59.321"S** e Longitude: **45°18'32.243" W**, localizada próxima a Capela de São Sebastião. E dirija-se até o ponto final **PMT-V-0017** definido pelas coordenadas Latitude: **23°02'44.0"S** e Longitude: **45°17'36.3"W**, localizada na divisa de Taubaté e Lagoinha.

Rota Completa





Prefeitura Municipal de Taubaté
Estado de São Paulo

DECRETO Nº 15.064 /2021

ANEXO VII - ROTA DAS CAPELAS

Inicia-se no ponto **PMT-V-0001** definido pelas coordenadas Latitude: **23°02'12.9"S** e Longitude: **45°31'59.5"W**, localizada na R. José de Lima, de frente para o Parque Municipal do Vale do Itaim, deste segue a esquerda do Hotel Mazzaropi até o ponto **PMTV-0002** definido pelas coordenadas Latitude: **23°02'40.4"S** e Longitude: **45°31'36.2"W**, localizada próxima ao CavEx – Comando de Aviação do Exército, na Estr. Mun. dos Remédios, depois dirige-se até o ponto **PMT-V-0003** indicado pelas coordenadas Latitude: **23°02'42.2"S** e Longitude: **45°30'52.0"W**, localizada próxima ao Clube de Campo AFMT – Associação dos Funcionários Municipais de Taubaté, após encaminha-se ao ponto **PMTV-0004** dado pelas coordenadas Latitude: **23°03'11.7"S** e Longitude **45°30'01.3"W**. Na Estrada Particular dos Remédios, segue até o ponto **PMT-V-0005** definido pelas coordenadas Latitude: **23°02'08.4"S** e Longitude: **45°29'10.6"W**, próximo a Nova Capela Bom Jesus do Ipiranga localizada na Estr. Mun. Dr. Professor José L. Cembraneli após, encaminha-se ao ponto **PMT-V-0006**, indicado pelas coordenadas Latitude: **23°02'36.2"S** e Longitude: **45°28'40.2"W** próximo ao Pesqueiro Sete Voltas do Geraldo, em seguida, a esquerda na bifurcação, dirige-se ao ponto **PMT-V-0007** definido pelas coordenadas Latitude: **23°03'07.3"S** e Longitude: **45°28'11.3"W**, chegando ao Sítio Sonho Meu, localizado na Estr. das Sete Voltas. Do Sítio Sonho Meu, encaminha-se ao ponto **PMT-V-0008** indicado pelas coordenadas Latitude: **23°03'56.7"S** e Longitude: **45°27'31.8"W**, próximo ao Recanto El Shaday, deste, a direita na primeira bifurcação, segue ao ponto **PMT-V-0009**, dado pelas coordenadas Latitude: **23°04'33.6"S** e Longitude: **45°26'22.1"W**, em seguida, a esquerda na segunda bifurcação, dirige-se ao ponto **PMT-V-0010** definido pelas coordenadas Latitude: **23°05'04.0"S** e Longitude: **45°23'29.4"W**, próximo ao parque Campos de São José. Deste segue até o ponto **PMT-V-0011**, definido pelas coordenadas Latitude: **23°05'19.0"S** e Longitude: **45°22'27.3"W**, em seguida, a direita na bifurcação, encaminha-se ao ponto **PMT-V-0012**, dado pelas coordenadas Latitude: **23°07'06.3"S** e Longitude: **45°23'22.5"W**, após, siga até a o ponto **PMT-V-0013**, definido pelas coordenadas Latitude: **23°07'22.0"S** e Longitude: **45°24'04.6"W**, próximo ao Sítio Marambaia, deste segue até o ponto **PMT-V-0014**, indicado pelas coordenadas Latitude: **23°07'57.7"S** e Longitude: **45°25'57.7"W**, localizado na Estrada Geraldo Cursino de Moura. Deste segue até o ponto **PMT-V-0015** definido pelas coordenadas Latitude: **23°08'18.9"S** e Longitude: **45°26'55.9"W**, próximo



Prefeitura Municipal de Taubaté
Estado de São Paulo

ao Sítio Paraíso, em seguida, encaminha-se ao ponto **PMT-V-0016** indicado pelas coordenadas Latitude: **23°08'20.0"S** e Longitude: **45°28'23.7"W**, próximo a Casa da Vó Bel, após segue até o ponto **PMT-V-0017**, dado pelas coordenadas Latitude: **23°08'09.5"S** e Longitude: **45°29'09.8"W**, deste, a direita na bifurcação, dirige-se ao ponto **PMT-V-0018** dado pelas coordenadas Latitude: **23°06'59.8"S** e Longitude: **45°28'49.3"W**, localizado próximo a Igreja do Mangalô. Deste segue até o ponto **PMT-V-0019** definido pelas coordenadas Latitude: **23°06'10.3"S** e Longitude: **45°28'11.8"W**, em seguida, a esquerda na primeira bifurcação e logo após, a direita na segunda, na Estr. João Pazin, dirigindo-se novamente ao ponto **PMT-V-0009**, dado pelas coordenadas Latitude: **23°04'33.6"S** e Longitude: **45°26'22.1"W**, deste, a esquerda, encaminha-se ao ponto **PMT-V-0020** dado pelas coordenadas Latitude: **23°04'08.9"S** e Longitude: **45°27'14.7"W**, após, a direita, segue até o ponto **PMT-V-0021** definido pelas coordenadas Latitude: **23°02'52.2"S** e Longitude: **45°26'38.8"W**, próximo a divisa de Taubaté/Pindamonhangaba, e por fim, retorna ao ponto **PMT-V-0006**, indicado pelas coordenadas Latitude: **23°02'36.2"S** e Longitude: **45°28'40.2"W**, finalizando a rota.

Rota Completa





Prefeitura Municipal de Taubaté
Estado de São Paulo

DECRETO Nº 45.064 /2021

ANEXO VIII - ROTA MORRO DO CRUZEIRO

Inicia-se no ponto **PMT-V-0001** definido pelas coordenadas Latitude: **23°07'46.6"S** e Longitude: **45°24'47.700" W**, localizada na Estr. Geraldo Cursino de Moura, de frente para o terreno número 4050. Deste segue até o ponto **PMT-V-0002** definido pelas coordenadas Latitude: **23°7'49.84"S** e Longitude: **45°25'18.09"W**, na entrada para o caminho que leva até o ponto do Morro do Cruzeiro. Siga até o ponto **PMT-V-0003** definido pelas coordenadas Latitude: **23°07'47.47"S** e Longitude: **45°25'23.84"W** e após encaminha-se até o ponto **PMT-V-0004** definido pelas coordenadas Latitude: **23°07'24.18"S** e Longitude: **45°25'18.23"W**. Deste segue até o ponto **PMT-V-0005** definido pelas coordenadas Latitude: **23°07'12.15"S** e Longitude: **45°25'17.76"W**. Seguindo em direção ao morro do Cruzeiro. Deste segue até o ponto **PMT-V-0006** definido pelas coordenadas Latitude: **23° 7'2.20"S** e Longitude: **45°25'19.93"W**. Deste segue até o ponto **PMT-V-0007**, que é o ponto final da rota, definido pelas coordenadas Latitude: **23°6'45.95"S** e Longitude: **45°25'0.21"W**.

Rota Completa





Prefeitura Municipal de Taubaté
Estado de São Paulo

DECRETO Nº 150642021


ANEXO IX - ROTA CAMINHO DO OURO

Inicia-se no ponto **PMT-V-0001**, definido pelas coordenadas Latitude: **23°01'45.6"S** e Longitude: **45°30'30.2"W**, passando em frente a Faculdade de Agronomia da Unitaú. Deste segue até o ponto **PMT-V-0002**, continuando na Estr. Municipal Professor Dr. José Luis Cembraneli, definido pelas coordenadas Latitude: **23°01'54.1"S** e Longitude: **45°29'27.1"W**, próximo ao Agrovale Taubaté. Deste segue até o ponto **PMT-V-0003**, definido pelas coordenadas Latitude: **23°05'02.7"S** e Longitude: **45°25'55.4"W**, localizado na Estrada da Sete Voltas, próximo a E.M.E.I.E.F. Prof. José Marcondes De Moura. Siga até o ponto **PMT-V-0004** definido pelas coordenadas Latitude: **23°05'18.0"S** e Longitude: **45°24'29.4"W**, próxima a Capela Nossa Senhora do Bom Parto dirigindo – se até o ponto **PMT-V-0005**, fazendo uma curva suave a direita, definido pelas coordenadas Latitude: **23°04'59.0"S** e Longitude: **45°22'57.0"W**. Deste segue até o ponto **PMT-V-0006**, definido pelas coordenadas Latitude: **23°05'19.1"S** e Longitude: **45°22'26.7"W**, virando a esquerda na Estr. Pedra Grande. Deste segue até o ponto **PMT-V-0007**, definido pelas coordenadas Latitude: **23°04'58.4"S** e Longitude: **45°21'17.2"W**, próximo ao bar da Pedra Grande indo até o ponto **PMT-V-0008**, definido pelas coordenadas Latitude: **23°04'41.9"S** e Longitude: **45°21'07.2"W**, passando próximo ao Rancho Grande. Deste segue até o ponto **PMT-V-0009**, definido pelas coordenadas Latitude: **23°04'40.7"S** e Longitude: **45°19'00.4"W**, siga a esquerda dirigindo –se até o ponto **PMT-V-0010**, definido pelas coordenadas Latitude: **23°04'30.3"S** e Longitude: **45°18'33.7"W**, siga a esquerda. Deste segue até o ponto **PMT-V-0011**, que é o ponto final da rota, definido pelas coordenadas Latitude: **23°04'30.2"S** e Longitude: **45°18'32.0"W**, localizado na divisa entra Taubaté e Lagoinha.



Prefeitura Municipal de Taubaté
Estado de São Paulo

Rota completa



Handwritten mark resembling a stylized '7' or a signature.



Prefeitura Municipal de Taubaté Estado de São Paulo

EDITAL DE CHAMAMENTO PÚBLICO Nº 05/2021
"Programa Taubaté Turismo"

A Secretaria de Desenvolvimento e Inovação, através de seu Departamento de Turismo, no uso de suas atribuições, torna público o EDITAL de CHAMAMENTO PÚBLICO Nº 05/2021 que trata do "Programa Taubaté Turismo.

OBJETIVO: A Prefeitura de Taubaté, por meio da Secretaria de Desenvolvimento e Inovação - SEDIN, lança o chamamento público para o credenciamento de pessoas físicas e jurídicas que realizam serviços relacionados a atividades turísticas no município de Taubaté (hotéis, pousadas, hostels, artesãos, guias de turismo, transportadora turística, entre outros) interessados em fazer parte do Programa Taubaté Turismo.

1. PREÂMBULO

1.1 O Programa Taubaté Turismo tem como finalidade congrega diversas ações para o desenvolvimento do turismo de Taubaté, dentre essas ações estão a de estimular, apoiar e divulgar as potencialidades/atividades turísticas do Município de Taubaté, cadastradas conforme regras estabelecidas neste edital, dando assim ampla publicidade nos meios de comunicação, bem como permitindo ao município produzir impressos, informativos e divulgação em meios eletrônicos das atividades e ainda possibilita a criação programas e ações turísticas com os cadastrados.

1.2 Para participação no "Programa Taubaté Turismo" os interessados deverão atender integralmente as condições deste edital.

1.3 O Período de cadastro iniciará em **13/08/2021** e o canal para cadastro ficará disponível **permanentemente**, o que poderá ser revisto pelo município a qualquer tempo.

1.4 O cadastro para participação no "Programa Taubaté Turismo", não implica a transferência de quaisquer valores entre o município e o cadastrado.

1.5 São Partes integrantes do presente edital:

Anexo I – Modelo de Formulário Eletrônico de Cadastro;

Anexo II - Modelo de Declaração de Autorização para Divulgação – Pessoa Física.

Anexo III - Modelo de Declaração de Autorização para Divulgação – Pessoa Jurídica.

2. DAS CONDIÇÕES DE PARTICIPAÇÃO

2.1 Podem cadastrar-se pessoas físicas ou jurídicas de direito privado, com sede no município de Taubaté, desde que se enquadre em ao menos em 01 (uma) das categorias de prestadores de serviço ligados ao turismo, mencionadas abaixo:

- a) Agências de turismo;
- b) Meios de hospedagem regulares (hotéis, pousadas, hostel, etc.);
- c) Atrativos turísticos (parques, sítios, fazendas, etc.);



Prefeitura Municipal de Taubaté Estado de São Paulo

- d) Organizadoras de eventos;
- e) Transportadoras turísticas;
- f) Guias de turismo;
- g) Casas de espetáculos e equipamentos de animação turística;
- h) Centros de convenções;
- i) Prestadores de serviço especializado em segmentos turísticos;
- j) Prestadores de serviço de infraestrutura de apoio para eventos;
- k) Locadoras de veículos para turistas;
- l) Restaurantes, cafeterias, bares e similares;
- m) Assessoria de imprensa e mídias especializadas em turismo;
- n) Artesãos (segundo classificação da SUTACO/2015);
- o) Roteiros, pacotes, passeios e excursões comerciais guiados pela cidade.

3. DAS INSCRIÇÕES

3.1 As inscrições são gratuitas e poderão ser realizadas exclusivamente de forma on line através do site da Prefeitura de Taubaté - <http://www.taubate.sp.gov.br/>, na aba destinada ao PROGRAMA TAUBATÉ TURISMO, todos os campos deverão ser rigorosamente preenchidos e todos os documentos, solicitados no item 4 desde edital, devidamente anexados.

4. DA DOCUMENTAÇÃO

4.1 São documentos indispensáveis para a inscrição:

4.1.1 Documentos comuns para pessoas físicas e jurídicas:	
4.1.1.1 Formulário Eletrônico disponibilizado no site da Prefeitura de Taubaté.	Preencher integralmente as áreas disponibilizadas no site.
4.1.1.2 Declaração de autorização para a divulgação, conforme anexo II	Anexar arquivo digital disponibilizado no site devidamente preenchido e assinado.
4.1.1.3 Documento de Identidade do proponente.	Anexar arquivo digital do documento que contenha RG e foto e/ou documento de identidade com força legal (carteira de trabalho, de motorista, de entidade oficial de classe, etc.)
4.1.1.4 CPF do proponente.	Anexar arquivo digital do CPF do proponente ou documento de identidade que contenha o número do CPF.



Prefeitura Municipal de Taubaté Estado de São Paulo

4.1.2 Documentos exclusivos para pessoas físicas:	
<p>4.1.2.1 2 (dois) Comprovantes de residência do proponente</p> <p>Serão aceitos documentos (exemplo: conta de luz, água ou telefone, ou outra instituição reconhecida) que comprovem a residência do inscrito no Município de Taubaté há, no mínimo, um ano. Um comprovante de junho de 2020 ou anterior e um comprovante de junho de 2021 ou posterior.</p> <p>Nos casos de casa alugada, deverá anexar, junto ao comprovante, o contrato de aluguel em nome do proponente ou dos pais, ou mesmo uma declaração do proprietário do imóvel;</p> <p>Também serão aceitos comprovantes em nome de cônjuge ou companheiro, desde que seja anexado junto ao mesmo a cópia da certidão de casamento ou declaração de união estável.</p>	<p>Anexar arquivos digitais dos comprovantes de residência.</p> <p>Acrescentar cópia do contrato de aluguel/declaração/certidão de casamento, quando for o caso.</p>
<p>4.1.2.1.2 Para os artesãos: enviar documento comprobatório em, pelo menos, um dos seguintes cadastros:</p> <ul style="list-style-type: none">- Carteira da SUTACO;- Carteira de artesão municipal, se houver;- Cadastro Cultural Municipal de Taubaté no segmento artesanato;- Comprovante de participação no Edital de Chamamento nº 16/20 – PRÊMIO “TIO BARNABÉ” CIDADE DE TAUBATÉ.	<p>Anexar os documentos ou o arquivo digital</p> <p>Enviar a resultado final de habilitação/homologação.</p>



Prefeitura Municipal de Taubaté Estado de São Paulo

4.1.2.1.3 Para os guias de turismo: enviar documentos comprobatórios abaixo: - Cadastro no Ministério do Turismo – CADASTUR; - Certificado de conclusão do curso de Guia de Turismo - Habilitação Regional no Estado de São Paulo, expedido por instituição reconhecida pelo MEC;	Anexar os documentos
--	----------------------

4.1.3. Documentos exclusivos para pessoas jurídicas:	
4.1.3.1 Prova de inscrição no Cadastro Nacional de Pessoa Jurídica – CNPJ (cópia cartão CNPJ), com pelo menos 01 (um) ano desde a data de abertura da empresa.	Anexar o documento
4.1.3.1.1 Cópia do registro comercial, no caso de empresa individual;	Anexar apenas o documento que correspondam a pessoa jurídica específica
4.1.3.1.2 Cópia do ato constitutivo, estatuto ou contrato social em vigor, devidamente registrado na Junta Comercial, em se tratando de sociedades comerciais;	
4.1.3.1.3 Cópia do ato constitutivo devidamente registrado no Cartório de Registro Civil de Pessoas Jurídicas tratando-se de sociedades civis, acompanhado de prova da diretoria em exercício;	
4.1.3.1.4 Cópia do Certificado de Microempreendedor Individual (MEI) se for o caso;	
4.1.2.1.5 Comprovantes de residência do proponente	Anexar o documento
4.1.3.1.6 Cópia do Cadastro no Ministério do Turismo – CADASTUR, somente nas 7 atividades obrigatórias de: i) Agências de Turismo; ii) Guias de Turismo; iii) Meios de hospedagens; iv) Transportadora turísticas; v) Organizadora de eventos; vi) Acampamento turístico; vii) Parque temáticos.	Anexar o documento

4.2 Não serão aceitos documentos rasurados, ilegíveis ou com prazo de validade vencido.

4.3 A qualidade da visibilidade dos documentos anexados é de inteira responsabilidade do candidato e poderá prejudicar a efetivação de sua inscrição, quando da análise documental.

4.4 A veracidade das informações fornecidas é de inteira responsabilidade do candidato.



Prefeitura Municipal de Taubaté Estado de São Paulo

5. DA DIVULGAÇÃO DOS CADASTROS CONFIRMADOS E INCLUSÃO NO MAPA TURÍSTICO E SITE DA PREFEITURA - ABA PROGRAMA TAUBATÉ TURISMO

5.1 Após a conclusão do período previsto para as inscrições, os membros da Comissão, formada por colaboradores da Secretaria de Desenvolvimento e Inovação, devidamente nomeada pela portaria nº. 05 de 26 de maio de 2021, realizará a análise das informações e documentos apresentados e publicará, no Diário Oficial do Município e no site da prefeitura, a listagem de cadastros deferidos e indeferidos. O prazo para conferência dos documentos será de no mínimo trinta dias;

5.2 No caso de indeferimento, o proponente será comunicado sobre o(s) motivo(s) do indeferimento, através do e-mail informado no cadastro;

5.3 No caso de resolução da(s) pendência(s) indicada(s), o interessado poderá solicitar nova análise;

5.4 No cadastramento o interessado deverá optar se deseja ou não que sua atividade turística ou empresa seja divulgada pela Prefeitura, assinalando ou não a declaração de autorização de divulgação, conforme anexo II.--

5.5 As pessoas físicas ou jurídicas que tiverem seus cadastros deferidos, terão sua empresa georreferenciada no Mapa Turístico de Taubaté, conforme o endereço cadastrado.

6. DAS DISPOSIÇÕES FINAIS

6.1 Os prestadores cadastrados estarão sujeitos à atualização anual e/ou quando necessário. As empresas cadastradas podem ser excluídas do georreferenciamento, sem prévio aviso, caso seja identificada inatividade, cancelamento ou alterações que desconfigurem a natureza do serviço como turístico.

6.2 As informações deverão ser atualizadas junto ao Departamento de Turismo sempre que solicitado ou que houverem alterações de telefone e/ou endereço.

6.3 O presente Edital de Chamamento estará vigente em caráter permanente e poderá ser revisto a qualquer tempo, a critério do município.

Taubaté, 15 de Junho de 2021.

José Antonio Saud Júnior
Prefeito Municipal



Prefeitura Municipal de Taubaté Estado de São Paulo

ANEXO I

MODELO DE FORMULÁRIO ELETRÔNICO

Opções de Cadastro via site da Prefeitura [assinalar apenas uma escolha]

Prestador de serviços ligados ao turismo - PESSOA FÍSICA [ir para PARTE 1 – A]

Prestador de serviços ligados ao turismo - PESSOA JURÍDICA: [ir para PARTE 1– B]

Prestador de serviços ligados ao turismo - PESSOA FÍSICA

1. Endereço de e-mail

Seu e-mail

2. Número do RG

3. Número do CPF

4. Telefone para contato - CELULAR

5. Telefone para contato - FIXO*

6. Telefone Comercial *

7. Endereço Completo*

8. Município



Prefeitura Municipal de Taubaté Estado de São Paulo

9. Estado

10. CADASTUR, obrigatório para os guia de turismo.

- Área(s) de atuação/Produto Ofertado **[assinalar uma ou mais escolhas]**

- () Guia de turismo;
() Artesão (segundo classificação da SUTACO/2015);

Anexar* - RG e CPF do proponente (Documentos em formato PDF legível, em um único arquivo no tamanho de até 10 Mb)

[Adicionar arquivo](#)

Anexar* - Comprovante de residência de junho de 2020 ou anterior; (Documentos em formato PDF legível, em um único arquivo no tamanho de até 10 Mb)

[Adicionar arquivo](#)

Anexar* - Comprovante de residência de junho de 2021 ou posterior; (Documentos em formato PDF legível, em um único arquivo no tamanho de até 10 Mb)

[Adicionar arquivo](#)

Anexar – Somente para a atividade de artesanato:

*Documento comprobatório de atividade de artesanato (Documentos em formato PDF legível, em um único arquivo no tamanho de até 10 Mb)

[Adicionar arquivo](#)

Anexar – Somente para a atividade de guia de turismo:

*Certificado de Conclusão de curso reconhecido pelo MEC (Documentos em formato PDF legível, em um único arquivo no tamanho de até 10 Mb)

[Adicionar arquivo](#)



Prefeitura Municipal de Taubaté Estado de São Paulo

*Cópia do Cadastro no Ministério do Turismo – CADASTUR (Documentos em formato PDF legível, em um único arquivo no tamanho de até 10 Mb)

[Adicionar arquivo](#)

Anexar – Modelo de declaração de autorização para divulgação, conforme anexo II, preenchido e assinado (Documentos em formato PDF legível, em um único arquivo no tamanho de até 10 Mb)

[Adicionar arquivo](#)

DECLARO QUE LI E ACEITO OS TERMOS DO EDITAL *

- () SIM
() NÃO

Enviar

Prestador de Serviços - PESSOA JURÍDICA

1. Endereço de e-mail do empreendimento *

Seu e-mail

2. Número do CNPJ *

3. Nome do empreendimento (Nome Fantasia)? *

4. Razão Social *

5. Telefone para contato - CELULAR? *

6. Telefone para contato - FIXO?

7. Telefone Comercial *

AVENIDA TIRADENTES, 520 – CEP 12030-180 – CAIXA POSTAL 320 – TELEFONE PABX (0XX12) 3825-5000 – FAX: (0XX12) 3821-8444



Prefeitura Municipal de Taubaté Estado de São Paulo

8. Endereço Completo do empreendimento *

9. Município *

10. Estado *

11. Nome do responsável legal pelo empreendimento? *

12. CADASTUR, em caso de empresas de guia de turismo *

- Área(s) de atuação/Produto Ofertado **[assinalar uma ou mais escolhas]**

- () Agência de turismo;
- () Meio de hospedagem regulares (hotéis, pousadas, hostel, etc.);
- () Atrativos turísticos (parques, sítios, fazendas, etc.);
- () Organizadora de eventos;
- () Transportadora turística;
- () Casa de espetáculos e equipamento de animação turística;
- () Centro de convenções;
- () Prestador especializado em segmentos turísticos;
- () Prestador de infraestrutura de apoio para eventos;
- () Locadora de veículos para turistas;
- () Restaurante, cafeteria, bar e similares;
- () Assessoria de imprensa e mídias especializadas em turismo;
- () Roteiros, pacotes, passeios e excursões comerciais guiados pela cidade.

Anexar* - RG e CPF do Representante legal da Pessoa Jurídica; (Documentos em formato PDF legível, em um único arquivo no tamanho de até 10 Mb) *

[Adicionar arquivo](#)



Prefeitura Municipal de Taubaté Estado de São Paulo

Anexa - Prova de inscrição no Cadastro Nacional de Pessoa Jurídica - CNPJ expedido pelo Ministério da Fazenda; (Documentos em formato PDF legível, em um único arquivo no tamanho de até 10 Mb)

[Adicionar arquivo](#)

Enquadramento jurídico da empresa *

Dos itens "Para Empresário Individual" até "Para Empresa ou Sociedade Estrangeira" **obrigatório apenas uma alternativa** e depois de escolhida um quadro para inserção dos documentos em formato PDF (tamanho mínimo – publicação online) legível, em um único arquivo no tamanho de até 5 Mb :

-) Empresário Individual
-) Microempreendedor Individual – MEI
-) Sociedade Empresária ou Empresa Individual de Responsabilidade Limitada - EIRELI
-) Sociedade Simples
-) Sociedades Anônimas
-) Empresa ou Sociedade Estrangeira em funcionamento no país

Anexar – Cadastro Nacional de Pessoa Jurídica

[Adicionar arquivo](#)

Anexar – Cópia do registro comercial, no caso de empresa individual (Documentos em formato PDF legível, em um único arquivo no tamanho de até 10 Mb)

[Adicionar arquivo](#)

Anexar – Cópia do ato constitutivo, estatuto ou contrato social em vigor, devidamente registrado na Junta Comercial, em se tratando de sociedades comerciais; (Documentos em formato PDF legível, em um único arquivo no tamanho de até 10 Mb)

[Adicionar arquivo](#)

Anexar – Cópia do Certificado de Microempreendedor Individual (MEI) se for o caso; (Documentos em formato PDF legível, em um único arquivo no tamanho de até 10 Mb)

[Adicionar arquivo](#)

Anexar – Cópia do documento de identificação com foto (contendo RG e CPF) do responsável legal da empresa;

[Adicionar arquivo](#)



Prefeitura Municipal de Taubaté Estado de São Paulo

Anexar – Cópia do Cadastro no Ministério do Turismo – CADASTUR, somente nas atividades obrigatórias prevista na Lei Geral do Turismo, são elas: i) Agências de Turismo; ii) Guias de Turismo; iii) Meios de hospedagens; iv) Transportadora turísticas, v) Organizadora de eventos, vi) Acampamento turístico e vii) Parque temáticos (Documentos em formato PDF legível, em um único arquivo no tamanho de até 10 Mb)

[Adicionar arquivo](#)

Anexar – Modelo de declaração de autorização para divulgação, conforme anexo II, preenchido e assinado (Documentos em formato PDF legível, em um único arquivo no tamanho de até 10 Mb)

[Adicionar arquivo](#)

Anexar – Comprovante de endereço

[Adicionar arquivo](#)

DECLARO QUE LI E ACEITO OS TERMOS DO EDITAL *

- SIM
 NÃO

Enviar



Prefeitura Municipal de Taubaté Estado de São Paulo

ANEXO II – PESSOA FÍSICA

MODELO DE DECLARAÇÃO DE AUTORIZAÇÃO PARA A DIVULGAÇÃO

Eu, _____, inscrito no CPF/CNPJ sob nº _____, DECLARO, para os devidos fins, que como inscrito e cadastrado no Programa Taubaté Turismo, AUTORIZO Que a minha atividade turística/ empresa fique georreferenciada no Mapa Turístico de Taubaté, conforme o endereço cadastrado, caso a mesma seja habilitada, isentando Administração de qualquer ônus e indenização por essa ação.

Opcional a autorização de divulgação:

- AUTORIZO a divulgação do uso de som e imagem a mim relativos pela Prefeitura Municipal de Taubaté para utilização nos termos do edital de Chamamento nº. 05/21, por prazo indeterminado, reservando a Administração Pública Municipal o direito de divulgar e exibir a minha atividade turística realizada no Município de Taubaté, dando assim ampla publicidade nos meios de comunicação e no Portal de Turismo, bem como permitindo a produção de impressos, informativos (para distribuições em feiras e eventos) e meios eletrônicos das atividades realizadas.

Taubaté, _____ de _____ de 202 .

(Assinatura do Proponente/ representante legal)



Prefeitura Municipal de Taubaté Estado de São Paulo

ANEXO III – PESSOA JURÍDICA

MODELO DE DECLARAÇÃO DE AUTORIZAÇÃO PARA A DIVULGAÇÃO

Eu, _____, inscrito no CPF nº _____, representante legal da empresa _____, inscrita no CNPJ sob nº _____, DECLARO, para os devidos fins, que como inscrito e cadastrado no Programa Taubaté Turismo, AUTORIZO que a minha atividade turística/ empresa fique georreferenciada no Mapa Turístico de Taubaté, conforme o endereço cadastrado, caso a mesma seja habilitada, isentando Administração de qualquer ônus e indenização por essa ação.

Opcional a autorização de divulgação:

- AUTORIZO a divulgação do uso de som e imagem a mim relativos pela Prefeitura Municipal de Taubaté para utilização nos termos do edital de Chamamento nº. 05/21, por prazo indeterminado, reservando a Administração Pública Municipal o direito de divulgar e exibir a minha atividade turística realizada no Município de Taubaté, dando assim ampla publicidade nos meios de comunicação e no Portal de Turismo, bem como permitindo a produção de impressos, informativos (para distribuições em feiras e eventos) e meios eletrônicos das atividades realizadas.

Taubaté, _____ de _____ de 202 .

(Assinatura do Proponente/ representante legal)